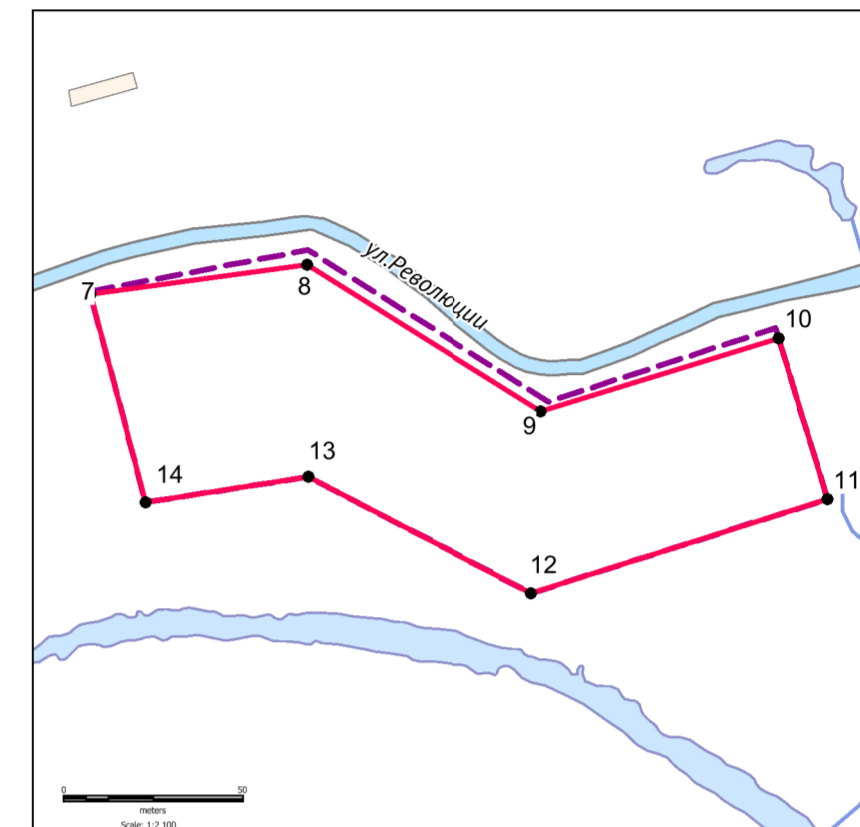
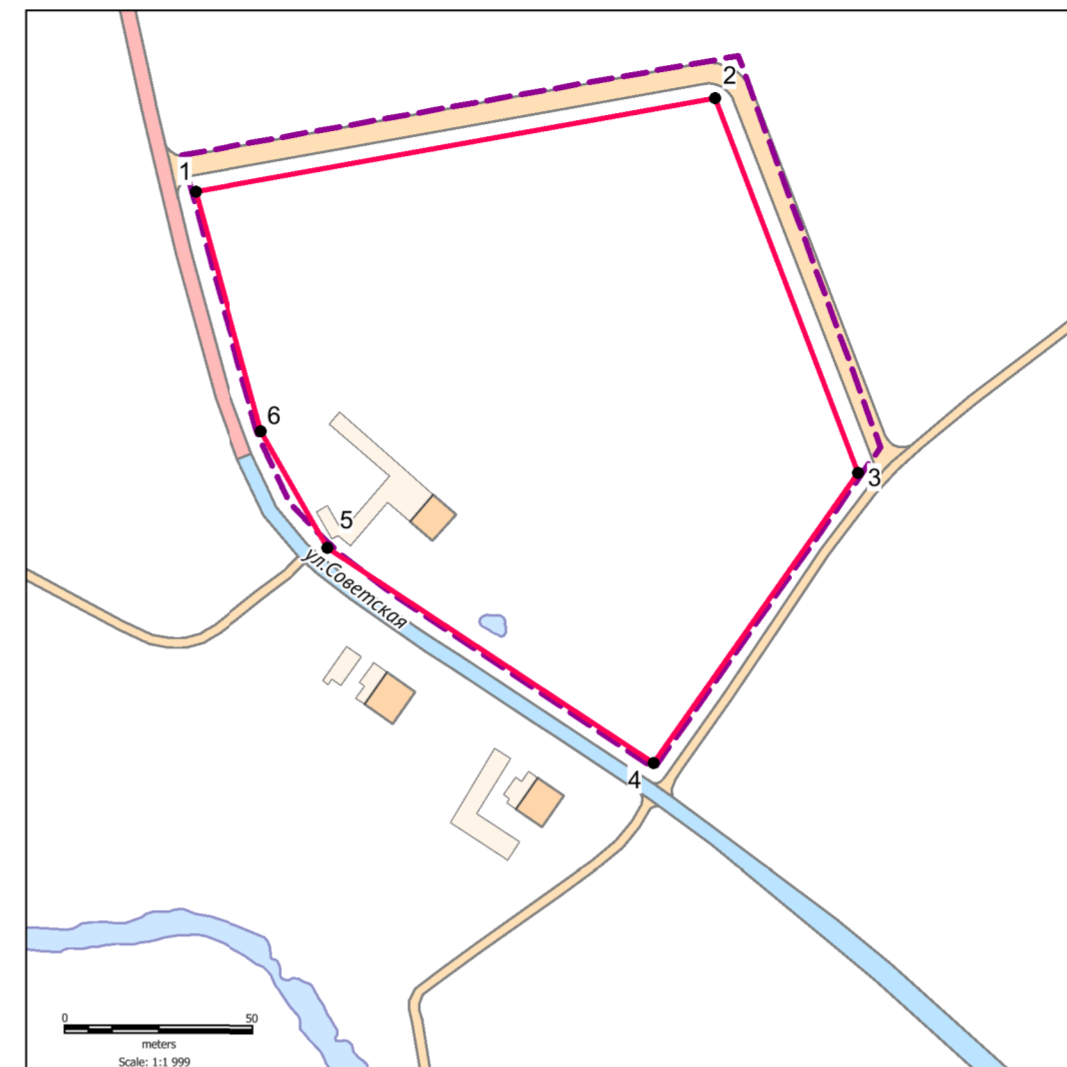
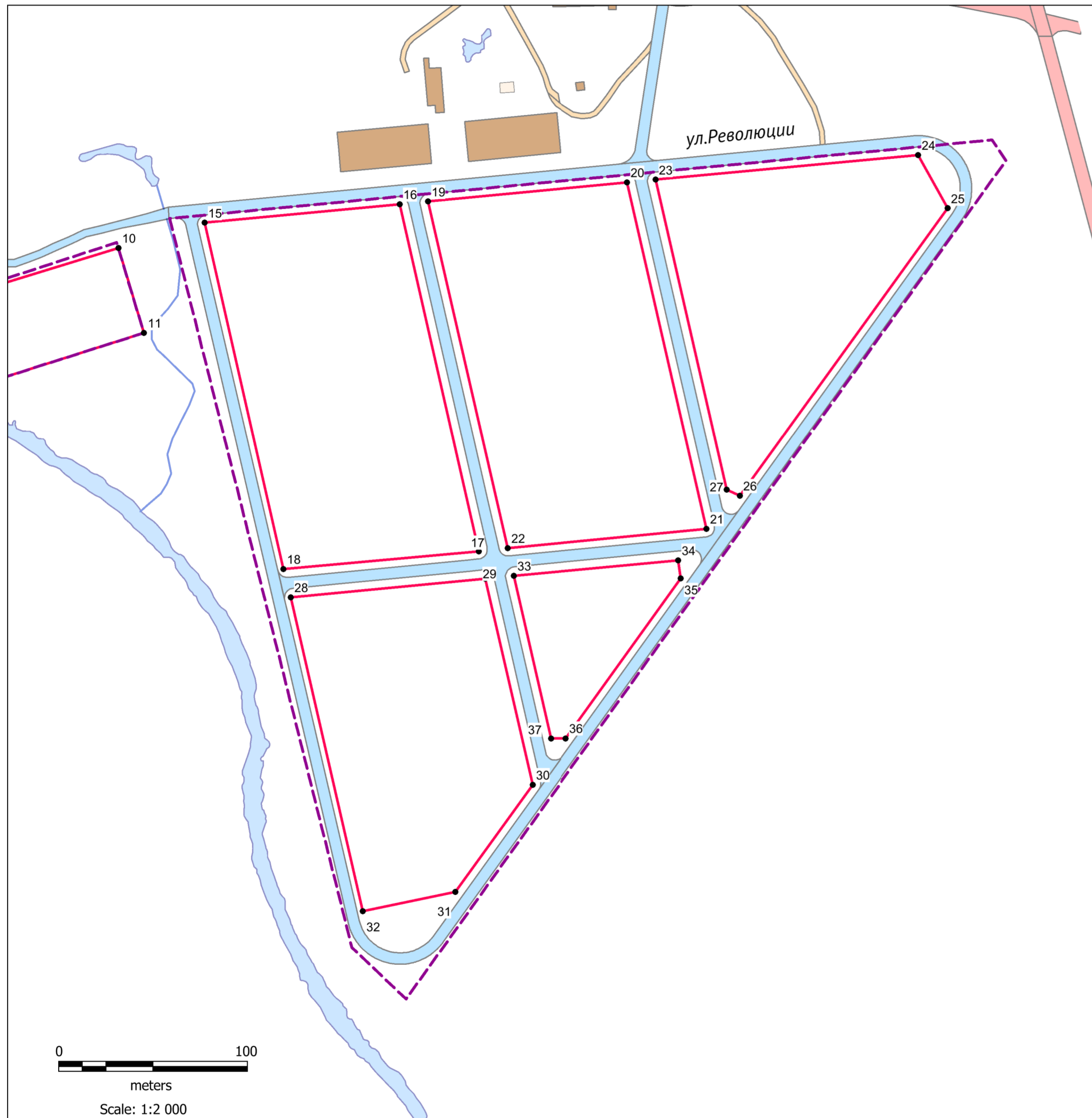


РАЗБИВОЧНЫЙ ЧЕРТЕЖ КРАСНЫХ ЛИНИЙ



Условные обозначения

- Граница проектируемой территории
- Красные линии проект
- Поворотные точки
- Поселковые дороги
- Улицы в жилой застройке основные
- Улицы в жилой застройке второстепенные
- Капитальные строения существующие**
- Жилые здания
- Общественные здания
- Хозяйственные постройки
- Производственные и коммунально-складские сооружения

				МК 0162300013912000080/1-0099358 от 12.11.2012		
				РАЗРАБОТКА ПРОЕКТА ПЛАНИРОВКИ И МЕЖЕВАНИЯ ТЕРРИТОРИИ ДЛЯ СТРОИТЕЛЬСТВА МАЛОЭТАЖНОЙ ЖИЛОЙ ЗАСТРОЙКИ СЕЛА БАЖЕНОВСКОЕ ПЛОЩАДЬЮ 14.6 ГА		
Нач. отдела	Кошиль Д.В.			село Баженовское	Стадия	Лист
Разработал	Карфидов А.Г.				п	Листов
				Разбивочный чертеж красных линий	ЗАО «Проектно-исследовательский институт ГЕО»	