СВЕРДЛОВСКАЯ ОБЛАСТЬ

МУНИЦИПАЛЬНОЕ ОБРАЗОВАНИЕ "БАЖЕНОВСКОЕ СЕЛЬСКОЕ ПОСЕЛЕНИЕ"

ПРОЕКТ
ОРГАНИЗАЦИИ ДОРОЖНОГО ДВИЖЕНИЯ АВТОМОБИЛЬНЫХ ДОРОГ ОБЩЕГО ПОЛЬЗОВАНИЯ МЕСТНОГО ЗНАЧЕНИЯ НАХОДЯЩИХСЯ НА ТЕРРИТОРИИ с.БАЖЕНОВСКОЕ

ПОДД-2014

2014 г.

Согласовано:
Главный государственный инспектор безопасности
дорожного движения по Байкаловскому и Сл.Туринскому МР:

_____ А.А. Вялков

"_____" _____2014 года

Утверждаю:
Глава администрации
МО "Баженовское сельское поселение":

_____ Л.Г. Глухих

"_____" _____2014 года

ПРОЕКТ
ОРГАНИЗАЦИИ ДОРОЖНОГО ДВИЖЕНИЯ
АВТОМОБИЛЬНЫХ ДОРОГ ОБЩЕГО ПОЛЬЗОВАНИЯ МЕСТНОГО
ЗНАЧЕНИЯ НАХОДЯЩИХСЯ НА ТЕРРИТОРИИ
с.БАЖЕНОВСКОЕ

Исполнитель:
Директор общества с ограниченной ответственностью
"АгроНефтеХимПроект"

_____ А.Г. Фурсов

"_____" _____2014 года

ВЕДОМОСТЬ РАБОЧИХ ЧЕРТЕЖЕЙ

№ п/п	СОДЕРЖАНИЕ	Номер листов
1	Ведомость рабочих чертежей	3
2	Условные обозначения	4
3	Схема улично-дорожной сети	5
4	Проект организации дорожного движения по ул.Советская	6-11
5	Проект организации дорожного движения по ул.Техническая (часть 1)	12-15
6	Проект организации дорожного движения по ул.Техническая (часть 2)	16-19
7	Проект организации дорожного движения по ул.Восточная	20-23

ОБЩИЕ ДАННЫЕ

1. Настоящий проект организации дорожного движения (далее по тексту - ПОДД) муниципальных автодорог дорогах общего пользования местного значения находящихся на территории МО "Баженовское сельское поселение", разработан Обществом с ограниченной ответственностью "АгроНефтеХимПроект" по заказу Администрации МО "Баженовское сельское поселение".

2. ПОДД разработан на основании статьи 21 Федерального закона "О безопасности движения" №196-ФЗ о т10 декабря 1995г.

3. ПОДД разработан в соответствии с требованиями законодательства Российской Федерации, нормативных правовых актов федеральных органов исполнительной власти, правил дорожного движения, стандартов, технических норм и направлен на решение следующих задач:

- обеспечение безопасности участников движения;

- введение необходимого режима движения и организация регулирования узлов в соответствии с категорией улицы (дороги), конструктивными элементами поперечного профиля, искусственными дорожными сооружениями и другими факторами, влияющими на дорожное движение;

- своевременное информирование участников движения о дорожных условиях, расположении объектов, населенных пунктов, маршрутах проезда грузового транспорта, в том числе с опасными грузами и транзитных автомобилей через населенный пункт.

-обеспечение рационального использования всей ширины проезжей части для движения автотранспортных средств, соблюдения правил движения и парковки.

4. Целью разработки ПОДД является оптимизация методов организации дорожного движения на автомобильной дороге или отдельных ее участках для повышения пропускной способности и безопасности движения транспортных средств и пешеходов.

5. Техническое задание на разработку ПОДД утверждено Заказчиком.

6. Обследование улично-дорожной сети проведено в январе 2014 года.

УСЛОВНЫЕ ОБОЗНАЧЕНИЯ

	Контур проезжей части в бровках
1 3 2	Автобусные остановки на автомобильной дороге 1 – Автобусный павильон существующий 2 – Автобусный павильон проектируемый 3 – Заездной карман
1 2 (356) (666) (676)	Искусственные сооружения 1 – Водопропускные трубы, с указанием месторасположения 2 – Мосты, путепроводы, с указанием адреса начала и адреса конца сооружения
2 (356) Тротуар 3 1	1 – Примыкание к проезжей части, с указанием месторасположения 2 – Тротуар существующий 3 – Тротуар проектируемый
0 455 747 R-717 α-25 1100	График кривых в плане, с указанием начала и конца кривой, радиуса кривой и угла поворота трассы
230 10 235 465	График продольных уклонов, с указанием начала и конца уклона, его значения в промиллях и длины уклона
230 170 465 320 170 540	График необеспеченной видимости – В прямом направлении, – В обратном направлении, С указанием начала и конца участка с ограниченной видимостью и минимального допустимого значения обеспеченной видимости для данной категории дороги (улицы) или ее участка
1,0(0,5)3,0–3,0(0)1,0	Ширина проезжей части и обочин. Значения указанные от дефиса слева относятся к левой стороне проезжей части, справа – к правой: 1,0 – ширина обочины (0,5) – ширина укрепленной части обочины 3,0 – ширина полосы движения в данном направлении
1 – 2 –	Опоры освещения: 1 – существующая; 2 – проектируемая
	Светофоры: – Транспортные существующие – Пешеходные существующие

121 138 16 11 138 16	Горизонтальная дорожная разметка, с указанием номера по ГОСТ Р 51256-99
(239) (399)	Способы установки дорожных знаков: – сбоку на стойке (стойках) – сбоку на консоли
(239) 2.3.1 (239) 5.5	Дорожные знаки – Существующие – Проектируемые
	Участки дороги (улицы) представляемые на отдельном листе
	Металлические опоры высоковольтной ЛЭП
	Ограждающие и направляющие устройства – ограждения пешеходные существующие – ограждения пешеходные проектируемые – ограждения барьерные существующие – ограждения барьерные проектируемые – столбики сигнальные существующие – столбики сигнальные проектируемые

СХЕМА УЛИЧНО-ДОРОЖНОЙ СЕТИ с.БАЖЕНОВСКОЕ

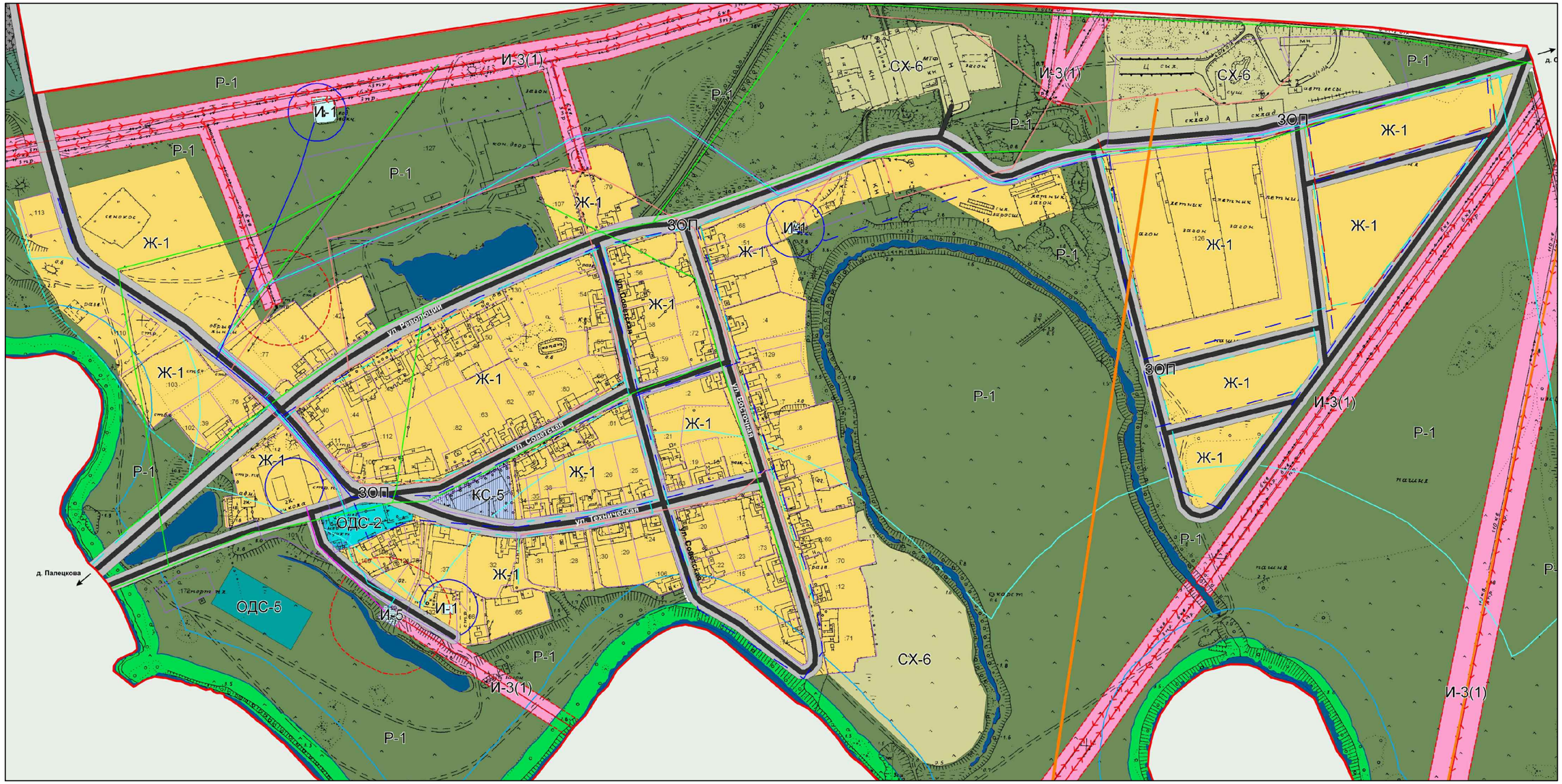

Изм.	Кол.уч.	Лист	Док.	Подпись	Дата	ПРОЕКТ ОРГАНИЗАЦИИ ДОРОЖНОГО ДВИЖЕНИЯ АВТОДОРОГ, НАХОДЯЩИХСЯ НА ТЕРРИТОРИИ "БАЖЕНОВСКОГО СЕЛЬСКОГО ПОСЕЛЕНИЯ" с.БАЖЕНОВСКОЕ	Лист 5

ОБЩИЕ ДАННЫЕ ПО УЧАСТКУ ул. Советская

1. Улица Советская имеет асфальтобетонное покрытие на всей протяженности автодороги .

2. Общая протяженность автодороги по ул.Советская составляет 842 м.

Начальная точка расположена на ПК (0).

Конечная точка расположена на пересечении осей проезжих частей ул .Советская и ул.Революции. Конечной точке присвоен ПК (0,842).

3. Ширина проезжей части составляет: 6,5 м.

4. По ул.Советская осуществляется движение:

- легкового транспорта;
- грузового транспорта;
- пешеходов по обочинам, в направлении противоположном движению транспорта;

5. Проектом организации дорожного движения предусмотрено оборудование ул .Советская установками искусственного освещения на всем протяжении автодороги.

6. Инженерные коммуникации, препятствующие безопасному движению по ул.Советская отсутствуют.

Техническое обоснование введённых ограничений и изменений.

Введены следующие ограничения и изменения: На участке от 0,000 до 0,842запроектированы следующие изменения:

1. Установлена группа знаков 2.1 "Главная дорога" (Согласно ГОСТу Р 52289-2004 пункт 5.3.2).
2. Установлена группа знаков 3.24 "Ограничение максимальной скорости" (Согласно ГОСТу Р 52289-2004).

Наименование автодороги (административный район)	с.Баженовское ул.Советская
Тротуары слева	
Дорожные ограждения и направляющие устройства слева	
Дорожные ограждения и направляющие устройства по осевой	
Горизонтальная дорожная разметка слева	1-я от осевой
Видимость автомобиля в обратном направлении	

Разметка на участке:
1.1 : 129 м
1.5 : 172 м
1.6 : 136 м

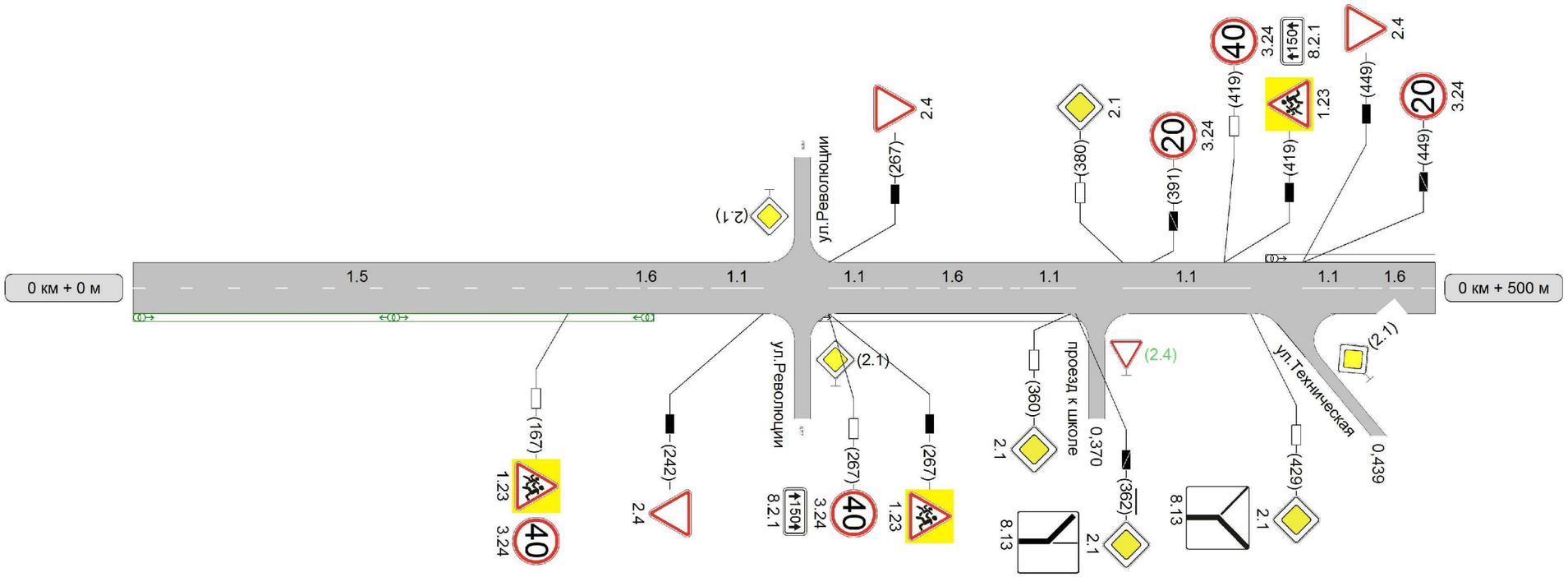

Видимость автомобиля в прямом направлении											
Видимость в плане в прямом направлении											
Горизонтальная дорожная разметка справа: Осевая линия	1.5 0 - 172	1.6 172 - 222	1.1 222 - 242	1.1 267 - 287	1.6 287 - 342	1.1 342 - 362	1.1 380 - 429	1.1 449 - 469	1.6 469 - 500		
1-ая от осевой											
Дорожные ограждения и направляющие устройства справа											
Тротуары справа											

Изм.	Кол.уч.	Лист	Док.	Подпись	Дата	ПРОЕКТ ОРГАНИЗАЦИИ ДОРОЖНОГО ДВИЖЕНИЯ АВТОДОРОГ, НАХОДЯЩИХСЯ НА ТЕРРИТОРИИ "БАЖЕНОВСКОГО СЕЛЬСКОГО ПОСЕЛЕНИЯ" с.БАЖЕНОВСКОЕ	Лист 7

Наименование автодороги (административный район)	с.Баженовское ул.Советская
Тротуары слева	
Дорожные ограждения и направляющие устройства слева	
Дорожные ограждения и направляющие устройства по осевой	
Горизонтальная дорожная разметка слева: 1-я от осевой	
Видимость автомобиля в обратном направлении	

Разметка на участке:
1.1 : 60 м
1.5 : 86 м
1.6 : 166 м

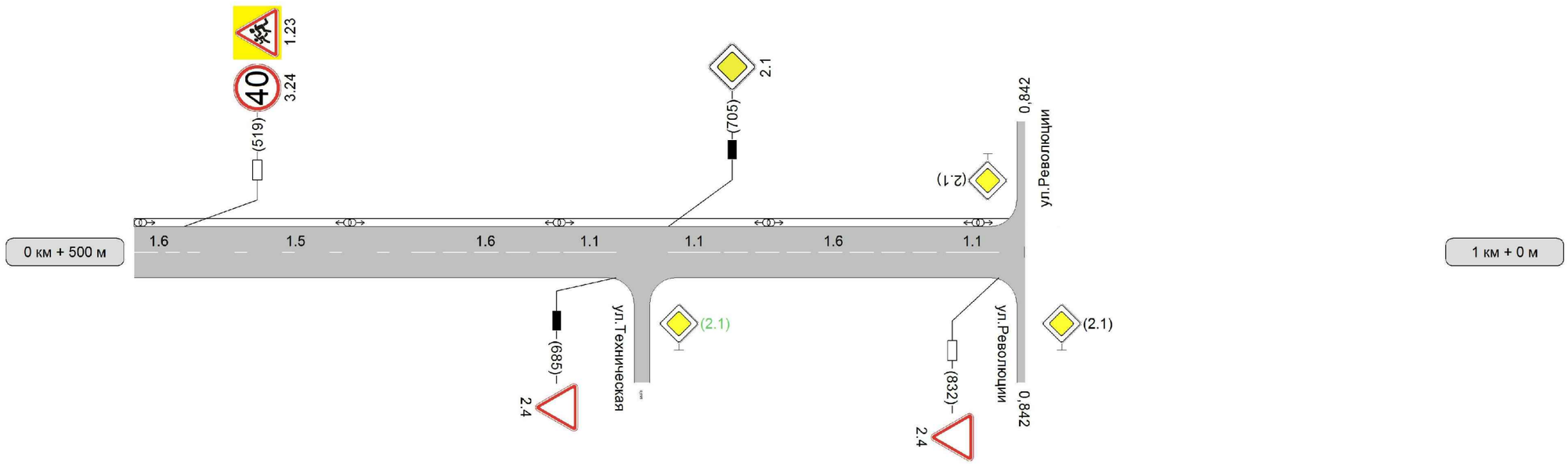

Видимость автомобиля в прямом направлении										
Горизонтальная дорожная разметка справа	Осевая линия	1.6 500 - 519	1.5 519 - 605	1.6 605 - 665	1.1 665 - 685		1.1 705 - 725	1.6 725 - 812	1.1 812 - 832	
	1-ая от осевой									
Дорожные ограждения и направляющие устройства справа										
Тротуары справа										

Изм.	Кол.уч.	Лист	Док.	Подпись	Дата	ПРОЕКТ ОРГАНИЗАЦИИ ДОРОЖНОГО ДВИЖЕНИЯ АВТОДОРОГ, НАХОДЯЩИХСЯ НА ТЕРРИТОРИИ "БАЖЕНОВСКОГО СЕЛЬСКОГО ПОСЕЛЕНИЯ" с.БАЖЕНОВСКОЕ	Лист 8

Ведомость размещения дорожных знаков

Дорога: 0001255 - д.Вязовка ул.Школьная
Участок: 0,000 - 0,545 км.

№ п/п	Номер знака по ГОСТ 52290-2004	Наименование знака	Типоразмер знака	Площадь знаков, м2 (для знаков индивидуального проектирования)	Адрес (км+м)	Установлено / требуется установить или демонтировать	Количество	Месторасположение	Месторасположение
		Предупреждающие знаки							
1	1.23	Дети	2		0+095	требуется	1	справа	
2	1.23	Дети	2		0+145	установлено	1	справа	
3	1.23	Дети	2		0+265	установлено	1		слева
4	1.23	Дети	2		0+315	требуется	1		слева
		Итого					**2**		
		Итого демонтировать					**0**		
		Итого					**2**		
		Итого:					**4**		
		Знаки							
5	2.1	Главная дорога	2		0+000	установлено	1		съезд слева
6	2.1	Главная дорога	2		0+010	установлено	1		слева
7	2.1	Главная дорога	2		0+178	установлено	1	справа	
8	2.1	Главная дорога	2		0+188	установлено	1		съезд слева
9	2.4	Уступите	2		0+198	установлено	1		слева
		Итого					**5**		
		Итого демонтировать					**0**		
		Итого					**0**		
		Итого:					**5**		
		Запрещающие							
10	3.2	Движение	2		0+223	установлено	1	съезд справа	
11	3.24	Ограничение максимальной скорости	2		0+145	установлено	1	справа	
12	3.24	Ограничение максимальной скорости	2		0+265	требуется установить	1		слева
		Итого					**2**		
		Итого демонтировать					**0**		
		Итого					**1**		
		Итого:					**3**		
		Знаки дополнительной информации(та							
13	8.2.1	Зона действия	2		0+145	требуется	1	справа	
14	8.2.1	Зона действия	2		0+265	требуется	1		слева
15	8.13	Направление главной дороги	2		0+000	установлено	1		съезд слева
16	8.13	Направление главной дороги	2		0+010	установлено	1		слева
17	8.13	Направление главной дороги	2		0+178	установлено	1	справа	
18	8.13	Направление главной дороги	2		0+188	установлено	1		съезд слева
19	8.13	Направление главной дороги	2		0+198	требуется установить	1		слева
		Итого					**4**		
		Итого демонтировать					**0**		
		Итого					**3**		
		Итого:					**7**		
		Всего					**13**		
		Всего демонтировать					**0**		
		Всего требуется					**6**		
		Всего:					**19**		

Ведомость объемов работ по установке дорожных знаков

Дорога: 0001255 - д.Вязовка ул.Школьная
Участок: 0,000 - 0,545 км.

Код знака	Наименование знака	Количество, шт
	Предупреждающие знаки	0
1.23	Дети	2
	Итого для группы	2
	Знаки приоритета	0
	Итого для группы	0
	Запрещающие знаки	0
3.24	Ограничение максимальной скорости	1
	Итого для группы	1
	Предписывающие знаки	0
	Итого для группы	0
	Знаки особых предписаний	0
	Итого для группы	0
	Информационные знаки	0
	Итого для группы	0
	Знаки сервиса	0
	Итого для группы	0
	Знаки дополнительной информации(таблички)	0
8.13	Направление главной дороги	1
8.2.1	Зона действия	2
	Итого для группы	3

Сводная ведомость горизонтальной дорожной разметки

Дорога: 0000535 - с.Баженовское ул.Советская
Участок: 0,000 - 0,842 км.
Год паспортизации: 2014

№ км	№ столба+м	1.1	1.5	1.6	итого, кв.м.
коэф. привед. к 1.1	коэф. привед. к 1.1	1	0.25	0.75	
ширина, м	ширина, м	0.1	0.1	0.1	
0.842	0+842	189,00	258,00	302,00	48,00
ИТОГО:		**189,00**	**258,00**	**302,00**	**48,00**
ЛИН.КМ.		**0,19**	**0,26**	**0,30**	**0,00**
ПРИВЕД.КМ.		**0,19**	**0,06**	**0,23**	**0,00**
ПЛОЩАДЬ		**18,90**	**6,45**	**22,65**	**48,00**

Ведомость размещения искусственного освещения

Дорога: 0000535 - с.Баженовское ул.Советская
Участок: 0,000 - 0,842 км.
Год паспортизации: 2014

№ п/п	Начало участка, км + м	Конец участка, км + м	Объект установки	Количество опор \ светильников	Протяженность,м			Расположение
					Проектируемые в соответствии с нормативными документами, м	Фактически установленные, м	Потребность в установке, м	
1	0+000	0+200		3/3	200	0	200	Справа
Итого:				**3/3**	**200**	**0**	**200**	

Ведомость объемов работ по нанесению разметки

Дорога: 0000535 - с.Баженовское ул.Советская
Участок: 0,000 - 0,842 км.
Год паспортизации: 2014

Обозначение	Количество, км	Количество, шт
1.1	0,189	0
1.5	0,258	0
1.6	0,302	0

ОБЩИЕ ДАННЫЕ ПО УЧАСТКУ ул. Техническая

1. Улица Техническая имеет асфальтобетонное покрытие на всей протяженности автодороги .

2. Общая протяженность автодороги по ул.Техническая составляет 391 м.

Начальная точка расположена на пересечении осей проезжих частей ул .Техническая и ул.Восточная. Начальной точке присвоен ПК (0)

Конечная точка расположена на примыкании ул .Советская. Конечной точке присвоен ПК (0,391).

3. Ширина проезжей части составляет: 5,5 м.

4. По ул.Техническая осуществляется движение:

- легкового транспорта;
- грузового транспорта;
- пешеходов по обочинам, в направлении противоположном движению транспорта;

5. Проектом организации дорожного движения предусмотрено оборудование ул .Техническая установками искусственного освещения на всем протяжении автодороги.

6. Инженерные коммуникации, препятствующие безопасному движению по ул.Техническая отсутствуют.

Техническое обоснование введённых ограничений и изменений.

Введены следующие ограничения и изменения: На участке от 0,000 до 0,391 запроектированы следующие изменения:

1.Установлена группа знаков 2.1 "Главная дорога" (Согласно ГОСТу Р 52289-2004 пункт 5.3.2).

Наименование автодороги (административный район)	с.Баженовское ул.Техническая
Тротуары слева	
Дорожные ограждения и направляющие устройства слева	
Дорожные ограждения и направляющие устройства по осевой	
Горизонтальная дорожная разметка слева	1-я от осевой
Видимость автомобиля в обратном направлении	

Разметка на участке:

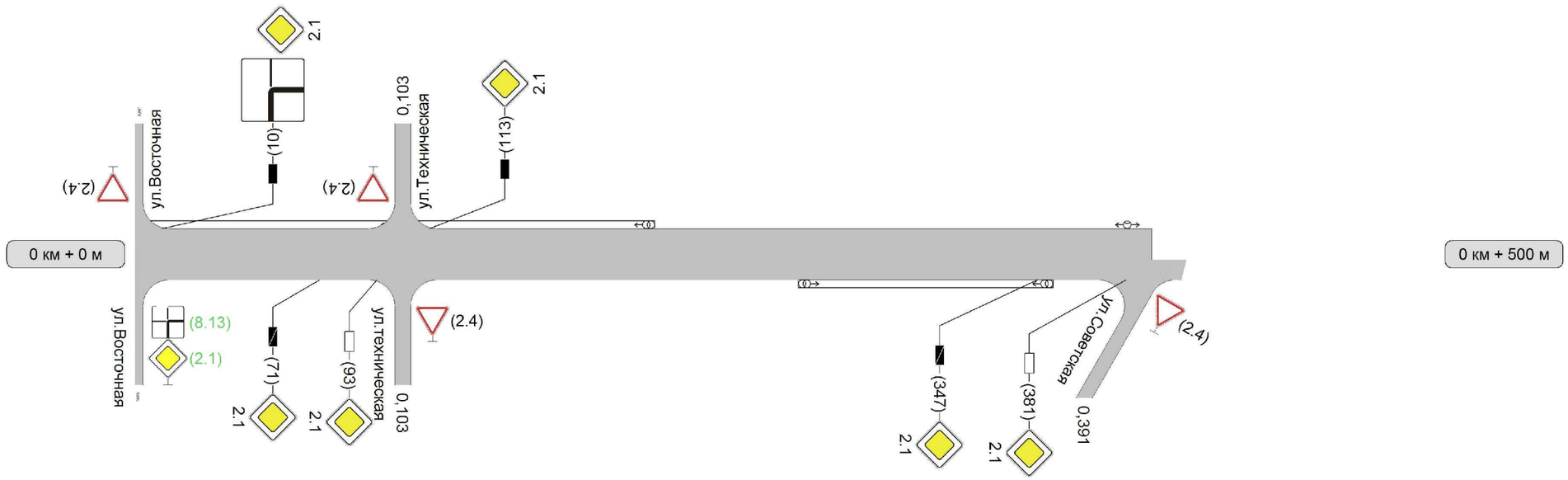

Видимость автомобиля в прямом направлении	
Видимость в плане в прямом направлении	
Горизонтальная дорожная разметка справа	Осевая линия
	1-ая от осевой
Дорожные ограждения и направляющие устройства справа	
Тротуары справа	

Изм.	Кол.уч.	Лист	Док.	Подпись	Дата	ПРОЕКТ ОРГАНИЗАЦИИ ДОРОЖНОГО ДВИЖЕНИЯ АВТОДОРОГ, НАХОДЯЩИХСЯ НА ТЕРРИТОРИИ "БАЖЕНОВСКОГО СЕЛЬСКОГО ПОСЕЛЕНИЯ" с.БАЖЕНОВСКОЕ	Лист 13

Ведомость размещения дорожных знаков

Дорога: 0000366 - с.Баженовское ул.Техническая
Участок: 0,000 - 0,391 км.
Год паспортизации: 2014

№ п/п	Номер знака по ГОСТ 52290-2004	Наименование знака	Типоразмер знака	Площадь знаков, м2 (для знаков индивидуальног	Адрес (км+м)	Установлено / требуется установить или демонтировать	Количество	Месторасположение	Месторасположение
		Знаки							
1	2.1	Главная дорога	2		0+000	требуется	1	съезд справа	
2	2.1	Главная дорога	2		0+010	установлено	1		слева
3	2.1	Главная дорога	2		0+071	демонтировать	1	справа	
4	2.1	Главная дорога	2		0+093	требуется	1	справа	
5	2.1	Главная дорога	2		0+113	установлено	1		слева
6	2.1	Главная дорога	2		0+347	демонтировать	1	справа	
7	2.1	Главная дорога	2		0+381	требуется	1	справа	
8	2.4	Уступите дорогу	2		0+000	установлено	1		съезд слева
9	2.4	Уступите дорогу	2		0+103	установлено	1		съезд слева
10	2.4	Уступите дорогу	2		0+103	установлено	1	съезд справа	
11	2.4	Уступите дорогу	2		0+391	установлено	1	съезд справа	
		Итого					**6**		
		Итого демонтировать:					**2**		
		Итого					**3**		
		Итого:					**9**		
		Знаки дополнительной информации(таблички)							
12	8.13	Направление главной дороги	2		0+000	требуется установить	1	съезд справа	
13	8.13	Направление главной дороги	2		0+010	установлено	1		слева
		Итого					**1**		
		Итого демонтировать:					**0**		
		Итого					**1**		
		Итого:					**2**		
		Всего					**7**		
		Всего					**2**		
		Всего требуется установить:					**4**		
		Всего:					**11**		

Ведомость объемов работ по установке дорожных знаков

Дорога: 0000366 - с.Баженовское ул.Техническая
Участок: 0,000 - 0,391 км.
Год паспортизации: 2014

Код знака	Наименование знака	Количество, шт
	Предупреждающие знаки	0
	Итого для группы	0
	Знаки приоритета	0
2.1	Главная дорога	2
	Итого для группы	2
	Запрещающие знаки	0
	Итого для группы	0
	Предписывающие знаки	0
	Итого для группы	0
	Знаки особых предписаний	0
	Итого для группы	0
	Информационные знаки	0
	Итого для группы	0
	Знаки сервиса	0
	Итого для группы	0
	Знаки дополнительной информации(таблички)	0
	Итого для группы	0

Сводная ведомость горизонтальной дорожной разметки

Дорога: 0000366 - с.Баженовское ул.Техническая
Участок: 0,000 - 0,391 км.
Год паспортизации: 2014

№ км коэф. привед. к 1.1 ширина, м	№ столба+м коэф. привед. к 1.1 ширина, м	итого, кв.м.
0.391	0+391	0,00
ИТОГО:		**0,00**
ЛИН.КМ.		**0,00**
ПРИВЕД.КМ.		**0,00**
ПЛОЩАДЬ		**0,00**

ОБЩИЕ ДАННЫЕ ПО УЧАСТКУ ул. Техническая ч.2

1. Улица Техническая ч.2 имеет асфальтобетонное покрытие на всей протяженности автодороги .

2. Общая протяженность автодороги по ул.Техническая ч.2 составляет 216м.

Начальная точка расположена на примыкании ул.Советская. Начальной точке присвоен ПК (0)

Конечная точка расположена на ПК (0,216).

3. Ширина проезжей части составляет: 5 м.

4. По ул.Техническая ч.2 осуществляется движение:

- легкового транспорта;
- грузового транспорта;
- пешеходов по обочинам, противоположно направлению движения транспорта;

5. Проектом организации дорожного движения предусмотрено оборудование ул.Техническая ч.2 установками искусственного освещения на всем протяжении автодороги.

6. Инженерные коммуникации, препятствующие безопасному движению по ул.Техническая ч.2 отсутствуют.

Техническое обоснование введённых ограничений и изменений.

Введены следующие ограничения и изменения: На участке от 0,000 до 0,216 запроектированы следующие изменения:

1. Установлена группа знаков 2.1 "Главная дорога" (Согласно ГОСТу Р 52289-2004 пункт 5.3.2).
2. Установлена группа знаков 2.4 "Уступите дорогу" (Согласно ГОСТу Р 52289-2004).

Наименование автодороги (административный район)	с.Баженовское ул.Техническая1
Тротуары слева	
Дорожные ограждения и направляющие устройства слева	
Дорожные ограждения и направляющие устройства по осевой	
Горизонтальная дорожная разметка слева	1-я от осевой
Видимость автомобиля в обратном направлении	

Разметка на участке:

Видимость автомобиля в прямом направлении	
Видимость в плане в прямом направлении	
Горизонтальная дорожная разметка справа	Осевая линия
	1-ая от осевой
Дорожные ограждения и направляющие устройства справа	
Тротуары справа	

Изм.	Кол.уч.	Лист	Док.	Подпись	Дата	ПРОЕКТ ОРГАНИЗАЦИИ ДОРОЖНОГО ДВИЖЕНИЯ АВТОДОРОГ, НАХОДЯЩИХСЯ НА ТЕРРИТОРИИ "БАЖЕНОВСКОГО СЕЛЬСКОГО ПОСЕЛЕНИЯ" с.БАЖЕНОВСКОЕ	Лист 17

Ведомость размещения дорожных знаков

Дорога: 0000367 - с.Баженовское ул.Техническая ч.2
Участок: 0,000 - 0,216 км.
Год паспортизации: 2014

№ п/п	Номер знака по ГОСТ 52290-2004	Наименование знака	Типоразмер знака	Площадь знаков, м2 (для знаков индивидуальног	Адрес (км+м)	Установлено / требуется установить или демонтировать	Количество	Месторасположение	Месторасположение
		Знаки							
1	2.1	Главная дорога	2		0+010	требуется	1		слева
2	2.1	Главная дорога	2		0+122	установлено	1		съезд слева
3	2.1	Главная дорога	2		0+122	установлено	1	съезд справа	
4	2.4	Уступите дорогу	2		0+000	установлено	1	съезд справа	
5	2.4	Уступите дорогу	2		0+112	требуется	1	справа	
6	2.4	Уступите дорогу	2		0+132	требуется	1		слева
		Итого					**3**		
		Итого демонтировать:					**0**		
		Итого					**3**		
		Итого:					**6**		
		Всего					**3**		
		Всего					**0**		
		Всего требуется установить:					**3**		
		Всего:					**6**		

Ведомость объемов работ по установке дорожных знаков

Дорога: 0000367 - с.Баженовское ул.Техническая ч.2
Участок: 0,000 - 0,216 км.
Год паспортизации: 2014

Код знака	Наименование знака	Количество, шт
	Предупреждающие знаки	0
	Итого для группы	0
	Знаки приоритета	0
2.1	Главная дорога	1
2.4	Уступите дорогу	2
	Итого для группы	3
	Запрещающие знаки	0
	Итого для группы	0
	Предписывающие знаки	0
	Итого для группы	0
	Знаки особых предписаний	0
	Итого для группы	0
	Информационные знаки	0
	Итого для группы	0
	Знаки сервиса	0
	Итого для группы	0
	Знаки дополнительной информации(таблички)	0
	Итого для группы	0

Сводная ведомость горизонтальной дорожной разметки

Дорога: 0000367 - с.Баженовское ул.Техническая ч.2
Участок: 0,000 - 0,216 км.
Год паспортизации: 2014

№ км	№ столба+м	итого, кв.м.
коэф. привед. к 1.1	коэф. привед. к 1.1	
ширина, м	ширина, м	
0.216	0+216	0,00
ИТОГО:		**0,00**
ЛИН.КМ.		**0,00**
ПРИВЕД.КМ.		**0,00**
ПЛОЩАДЬ		**0,00**

ОБЩИЕ ДАННЫЕ ПО УЧАСТКУ ул. Восточная

1. Улица Восточная имеет асфальтобетонное покрытие на всей протяженности автодороги .

2. Общая протяженность автодороги по ул.Восточная составляет 438 м.

Начальная точка расположена на пересечении осей проезжих частей ул .Восточная и ул.Сталеваров. Начальной точке присвоен ПК (0)

Конечная точка расположена на пересечении осей проезжих частей ул .Восточная и пер.Вершинина. Конечной точке присвоен ПК (0,438).

3. Ширина проезжей части составляет: 6 м.

4. По ул.Восточная осуществляется движение:

- легкового транспорта;
- грузового транспорта;
- пешеходов по тротуарам;

5. Проектом организации дорожного движения предусмотрено оборудование ул .Восточная установками искусственного освещения на всем протяжении автодороги.

6. Инженерные коммуникации, препятствующие безопасному движению по ул .Восточная отсутствуют.

Техническое обоснование введённых ограничений и изменений.

Введены следующие ограничения и изменения: На участке от 0,000 до 0,438 запроектированы следующие изменения:

1. Установлена группа знаков 2.1 "Главная дорога" (Согласно ГОСТу Р 52289-2004 пункт 5.3.2).

Наименование автодороги (административный район) Тротуары слева	с.Баженовское ул.Восточная
Дорожные ограждения и направляющие устройства слева	
Дорожные ограждения и направляющие устройства по осевой	
Горизонтальная дорожная разметка слева 1-я от осевой	
Видимость автомобиля в обратном направлении	

Разметка на участке:
1.1 : 114 м
1.5 : 140 м
1.6 : 184 м

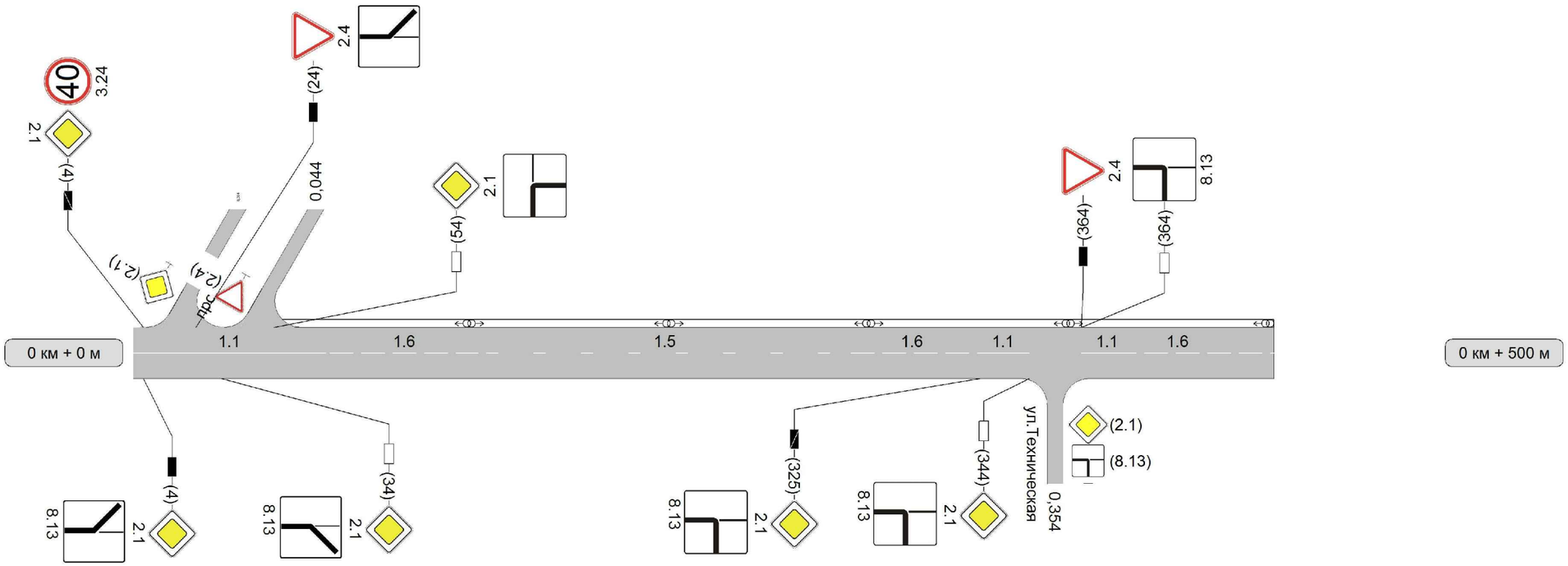

Видимость автомобиля в прямом направлении								
Видимость в плане в прямом направлении								
Горизонтальная дорожная разметка по осевой: Осевая линия	1.1 0 - 74	1.6 74 - 134	1.5 134 - 274	1.6 274 - 324	1.1 324 - 344		1.1 364 - 384	1.6 364 - 438
1-ая от осевой								
Дорожные ограждения и направляющие устройства справа								
Тротуары справа								

Изм.	Кол.уч.	Лист	Док.	Подпись	Дата

ПРОЕКТ ОРГАНИЗАЦИИ ДОРОЖНОГО ДВИЖЕНИЯ АВТОДОРОГ, НАХОДЯЩИХСЯ НА ТЕРРИТОРИИ "БАЖЕНОВСКОГО СЕЛЬСКОГО ПОСЕЛЕНИЯ" с.БАЖЕНОВСКОЕ

Ведомость размещения дорожных знаков

Дорога: 0000534 - с.Баженовское ул.Восточная
Участок: 0,000 - 0,438 км.
Год паспортизации: 2014

№ п/п	Номер знака по ГОСТ 52290-2004	Наименование знака	Типоразмер знака	Площадь знаков, м2 (для знаков индивидуальног	Адрес (км+м)	Установлено / требуется установить или демонтировать	Количество	Местораспоположение	Местораспоположение
		Знаки							
1	2.1	Главная дорога	2		0+004	демонтировать	1		слева
2	2.1	Главная дорога	2		0+004	установлено	1	справа	
3	2.1	Главная дорога	2		0+014	установлено	1		съезд слева
4	2.1	Главная дорога	2		0+034	требуется	1	справа	
5	2.1	Главная дорога	2		0+054	требуется	1		слева
6	2.1	Главная дорога	2		0+325	демонтировать	1	справа	
7	2.1	Главная дорога	2		0+344	требуется	1	справа	
8	2.1	Главная дорога	2		0+354	установлено	1	съезд справа	
9	2.4	Уступите дорогу	2		0+024	установлено	1		слева
10	2.4	Уступите дорогу	2		0+044	установлено	1		съезд слева
11	2.4	Уступите дорогу	2		0+364	установлено	1		слева
		Итого					**6**		
		Итого демонтировать:					**2**		
		Итого					**3**		
		Итого:					**9**		
12	3.24	Ограничение максимальной скорости	2		0+004	демонтировать	1		слева
		Итого					**0**		
		Итого демонтировать:					**1**		
		Итого					**0**		
		Итого:					**0**		
		Знаки дополнительной информации(таблички)							
13	8.13	Направление главной дороги	2		0+054	требуется установить	1		слева
14	8.13	Направление главной дороги	2		0+325	демонтировать	1	справа	
15	8.13	Направление главной дороги	2		0+344	требуется установить	1	справа	
16	8.13	Направление главной дороги	2		0+354	установлено	1	съезд справа	
17	8.13	Направление главной дороги	2		0+364	требуется установить	1		слева
18	8.13	Направление главной дороги	2		0+004	установлено	1	справа	
19	8.13	Направление главной дороги	2		0+034	требуется установить	1	справа	
20	8.13	Направление главной дороги	2		0+024	установлено	1		слева
		Итого					**3**		
		Итого демонтировать:					**1**		
		Итого					**4**		
		Итого:					**7**		
		Всего					**9**		
		Всего					**4**		
		Всего требуется установить:					**7**		
		Всего:					**16**		

Ведомость объемов работ по установке дорожных знаков

Дорога: 0000534 - с.Баженовское ул.Восточная
Участок: 0,000 - 0,438 км.
Год паспортизации: 2014

Код знака	Наименование знака	Количество, шт
	Предупреждающие знаки	0
	Итого для группы	0
	Знаки приоритета	0
2.1	Главная дорога	3
	Итого для группы	3
	Запрещающие знаки	0
	Итого для группы	0
	Предписывающие знаки	0
	Итого для группы	0
	Знаки особых предписаний	0
	Итого для группы	0
	Информационные знаки	0
	Итого для группы	0
	Знаки сервиса	0
	Итого для группы	0
	Знаки дополнительной информации(таблички)	0
8.13	Направление главной дороги	1
8.13	Направление главной дороги	2
	Итого для группы	4

Ведомость объемов работ по нанесению разметки

Дорога: 0000534 - с.Баженовское ул.Восточная
Участок: 0,000 - 0,438 км.
Год паспортизации: 2014

Обозначение	Количество, км	Количество, шт
1.1	0,114	0
1.5	0,140	0
1.6	0,184	0

Сводная ведомость горизонтальной дорожной разметки

Дорога: 0000534 - с.Баженовское ул.Восточная
Участок: 0,000 - 0,438 км.
Год паспортизации: 2014

№ км	№ столба+м	1.1	1.5	1.6	итого, кв.м.
коэф. привед. к 1.1	коэф. привед. к 1.1	1	0.25	0.75	
ширина, м	ширина, м	0.1	0.1	0.1	
0.438	0+438	114,00	140,00	184,00	28,70
ИТОГО:		**114,00**	**140,00**	**184,00**	**28,70**
ЛИН.КМ.		**0,11**	**0,14**	**0,18**	**0,00**
ПРИВЕД.КМ.		**0,11**	**0,04**	**0,14**	**0,00**
ПЛОЩАДЬ		**11,40**	**3,50**	**13,80**	**28,70**