ОБЩЕСТВО С ОГРАНИЧЕННОЙ ОТВЕТСТВЕННОСТЬЮ
"УралГеоИнжиниринг"

Свидетельство о допуске на выполнение проектных работ, которые оказывают влияние на безопасность объектов капитального строительства за № СРОСП-П-05386.2-17082016, выдано 17.08.2016года СРО Союз проектных организаций "Стандарт-Проект".

Проект планировки и проект межевания территории в целях строительства объекта:

"Газопроводы низкого давления к жилым домам д. Вязовка Байкаловского района Свердловской области".

Том №3

Проект межевания территории

Пояснительная записка

02-УГИ-16-ПМТ

Изм.1

Изм.	№ док.	Подп.	Дата
1	10-17		11-17

2016 г.

ОБЩЕСТВО С ОГРАНИЧЕННОЙ ОТВЕТСТВЕННОСТЬЮ
"УралГеоИнжиниринг"

Свидетельство о допуске на выполнение проектных работ, которые оказывают влияние на безопасность объектов капитального строительства за № СРОСП-П-05386.2-17082016, выдано 17.08.2016года СРО Союз проектных организаций "Стандарт-Проект".

Проект планировки и проект межевания территории в целях строительства объекта:

"Газопроводы низкого давления к жилым домам д. Вязовка Байкаловского района Свердловской области".

Том №3

Проект межевания территории

Пояснительная записка

02-УГИ-16-ПМТ

изм.1

Директор _____/Виноградов А.Н./

Главный инженер проекта _____/Виноградова М.Н./

Изм.	№ док.	Подп.	Дата
1	10-17		11-17

2016 г.

Состав проекта:

Проект планировки территории. Том № 1.
А. Положение о размещении объекта капитального строительства.
Б. Графические материалы:
1. Чертеж планировки территории. М 1:1 000.

Материалы по обоснованию. Том № 2
А. Пояснительная записка.
Б. Графические материалы:
1. Схема границ зон с особыми условиями использования территории.
2. Схема расположения элемента планировочной структуры.
3. Схема организации улично-дорожной сети и схема движения транспорта на соответствующей территории.
4. Схема использования территории в период подготовки проекта планировки и межевания территории.

Проект межевания территории. Том № 3.
А.Пояснительная записка.
Б. Графические материалы:
1. Чертеж межевания территории. М 1:1 000.

1	–	изм	10-17		11-17	02-УГИ-16-ПМТ.СП
Изм.	Кол.уч.	Лист	№док	Подп.	Дата	
Проверил		Виноградова			12.16	Состав проекта
ГИП		Виноградова			12.16	
Разраб.		Туйматова			12.16	

Стадия	Лист	Листов
П	1	

ООО "УралГеоИнжиниринг"

Взам. инв.N° | Подп. и дата | Инв.N° подл.

Формат А4

Содержание

1. Цели и задачи
2. Исходно – разрешительная документация
3. Сведения о земельных участках, формируемых на период строительства и эксплуатации объекта
3.1. На период строительства газопровода
3.2. На период эксплуатации газопровода
4. Ведомость координат

1	–	–	10-17		11-17	02-УГИ-16-ПМТ.ПЗ.3
Изм.	Кол.уч.	Лист	№док	Подп.	Дата	
Проверил	Виноградова		12.16	Пояснительная записка	Стадия	Лист	Листов
ГИП	Виноградова		12.16		П	1	5
Разраб.	Туйматова		12.16		ООО "УралГеоИнжиниринг"		

Взам. инв.N° | Подп. и дата | Инв.N° подл.

Формат А4

1. Цели и задачи

1. Документация по подготовке проекта межевания территории по объекту: «Газопроводы низкого давления к жилым домам д. Вязовка Байкаловского района Свердловской области», осуществляется для выделения границ земельных участков необходимых для строительства объекта на период строительства и дальнейшей его эксплуатации.

2. Исходно – разрешительная документация

1.Техническое задание на разработку проекта планировки и проекта межевания территории линейного объекта: «Газопроводы низкого давления к жилым домам д. Вязовка Байкаловского района Свердловской области». (Приложение 1).

3. Сведения о земельных участках, формируемых на период строительства и эксплуатации объекта.

Под строительство объекта: «Газопроводы низкого давления к жилым домам д. Вязовка Байкаловского района Свердловской области» проведены работы по межеванию земельных участков, необходимых для проведения строительства газопровода.

По результатам работ выделены следующие участки:

3.1. На период строительства газопровода:

Данные участки (таблица №1) подлежат формированию и постановке на кадастровый учет (разрешенное использование) – под строительство объекта «Газопроводы низкого давления к жилым домам д. Вязовка Байкаловского района Свердловской области»

Ведомость образуемых земельных участков, испрашиваемых в краткосрочное и долгосрочную аренду

Таблица 1

№ участка	Кадастровый номер	Ориентир	Категория земель	Разрешенное использование образуемого земельного участка	Площадь образуемого земельного участка, кв.м.		Площадь участка по ГКН, кв.м.	Кадастровая стоимость, руб.
					долгосрочная аренда	краткосрочная аренда		
1	2	3	4	5	6	7	8	9
ЗУ1	Вновь образуемый	д. Вязовка Байкаловского района Свердловской области".	Земли населенных пунктов	Трубопроводный транспорт	–	613,0	–	–
ЗУ2	Вновь образуемый	д. Вязовка Байкаловского района Свердловской области".	Земли населенных пунктов	Трубопроводный транспорт	–	4140,0	–	–
ЗУ3	Вновь образуемый	д. Вязовка Байкаловского района Свердловской области".	Земли населенных пунктов	Трубопроводный транспорт	–	11,4	–	–
ЗУ3'	Вновь образуемый	д. Вязовка Байкаловского района Свердловской области".	Земли населенных пунктов	Трубопроводный транспорт	–	12,1	–	–
ЗУ4	Вновь образуемый	д. Вязовка Байкаловского района Свердловской области".	Земли населенных пунктов	Трубопроводный транспорт	–	4437,0	–	–
ЗУ5	Вновь образуемый	д. Вязовка Байкаловского района Свердловской области".	Земли населенных пунктов	Трубопроводный транспорт	–	2435,0	–	–
ЗУ6	Вновь образуемый	д. Вязовка Байкаловского района Свердловской области".	Земли населенных пунктов	Трубопроводный транспорт	–	12,25	–	–
ЗУ7	Вновь образуемый	д. Вязовка Байкаловского района Свердловской области".	Земли населенных пунктов	Трубопроводный транспорт	–	842,0	–	–

ЗУ8	Вновь образуемый	д. Вязовка Байкаловского района Свердловской области".	Земли населенных пунктов	Трубопроводный транспорт	–	14,5	–	–
ЗУ9	Вновь образуемый	д. Вязовка Байкаловского района Свердловской области".	Земли населенных пунктов	Трубопроводный транспорт	–	618,0	–	–
ЗУ10	Вновь образуемый	д. Вязовка Байкаловского района Свердловской области".	Земли населенных пунктов	Трубопроводный транспорт	–	12,1	–	–
ЗУ11	Вновь образуемый	д. Вязовка Байкаловского района Свердловской области".	Земли населенных пунктов	Трубопроводный транспорт	–	592,0	–	–
ЗУ12	Вновь образуемый	д. Вязовка Байкаловского района Свердловской области".	Земли населенных пунктов	Трубопроводный транспорт	–	2913,0	–	–
ЗУ13	Вновь образуемый	д. Вязовка Байкаловского района Свердловской области".	Земли населенных пунктов	Трубопроводный транспорт	–	11,2	–	–
ЗУ14	Вновь образуемый	д. Вязовка Байкаловского района Свердловской области".	Земли населенных пунктов	Трубопроводный транспорт	–	181,5	–	–
ЗУ15	Вновь образуемый	д. Вязовка Байкаловского района Свердловской области".	Земли населенных пунктов	Трубопроводный транспорт	–	11,74	–	–
ЗУ16	Вновь образуемый	д. Вязовка Байкаловского района Свердловской области".	Земли населенных пунктов	Трубопроводный транспорт	–	5944	–	–
ЗУ17	Вновь образуемый	д. Вязовка Байкаловского района Свердловской области".	Земли населенных пунктов	Трубопроводный транспорт	–	12,3	–	–

ЗУ18	Вновь образуемый	д. Вязовка Байкаловского района Свердловской области".	Земли населенных пунктов	Трубопроводный транспорт	-	2317	-	-
ЗУ19	Вновь образуемый	д. Вязовка Байкаловского района Свердловской области".	Земли населенных пунктов	Трубопроводный транспорт	-	4766	-	-
ЗУ20	Вновь образуемый	д. Вязовка Байкаловского района Свердловской области".	Земли населенных пунктов	Трубопроводный транспорт	-	12,2	-	-
ЗУ21	Вновь образуемый	д. Вязовка Байкаловского района Свердловской области".	Земли населенных пунктов	Трубопроводный транспорт	-	3129,6	-	-

Указанные участки подлежат постановке на учет на период строительства газопровода, носят временный характер и будут сняты с кадастрового учета по истечении сроков.

3.2. На период эксплуатации газопровода:

По окончании строительства объекта на основании паспорта БТИ будет произведена постановка на кадастровый учет земельных участков занятых площадными (надземными) элементами, т.е. под технологические площадки (узлы отключающих устройств).

Согласно расчетам, приведенным в таблице, примерная площадь земель, отводимых в постоянное пользование составляет 109,79 кв.м.

Таблица №2

Земельные участки, отводимые в постоянное пользование	Площадь занимаемых земель (ограждения), кв.м.
Отключающее устройство	109,79

По окончании строительства газопровода все земли, кроме технологических площадок возвращаются землепользователям.

В полосу временного отвода включена вся зона производства работ.

4. Каталоги координат вновь образуемых земельных участков

ЗУ1

Номер точки	КООРДИНАТЫ	
	x	y
1.	467822.4878	2369233.1672
2.	467829.4991	2369235.8535
3.	467824.8775	2369238.2771
4.	467827.9809	2369239.5971
5.	467780.2303	2369241.0630
6.	467806.7111	2369245.6591
7.	467783.9683	2369245.9545
8.	467806.5463	2369246.5526
9.	467814.5910	2369247.1487
10.	467814.3776	2369248.1742
11.	467816.5607	2369248.6368
12.	467815.0970	2369252.4570
13.	467812.0213	2369271.7641
14.	467815.7267	2369273.5262
15.	467810.5867	2369275.5009
16.	467814.2464	2369277.2867
17.	467802.8100	2369295.7574
18.	467806.6071	2369297.2348
19.	467801.3764	2369299.4917
20.	467805.1566	2369300.9626
21.	467791.8976	2369324.1815
22.	467796.2021	2369325.8340
23.	467786.6535	2369326.6945
24.	467794.8033	2369329.5815

Площадь – 613м^2

ЗУ2

Номер точки	КООРДИНАТЫ	
	x	y
25.	467363.1613	2369204.2345
26.	467638.5682	2369207.7797
27.	467362.8009	2369208.3919
28.	467642.4074	2369208.8920
29.	467642.1956	2369209.9437
30.	467323.7189	2369212.3969
31.	467637.5114	2369212.9672
32.	467665.1281	2369213.7850
33.	467669.0698	2369214.8015
34.	467664.8500	2369215.2721
35.	467327.6752	2369215.6967
36.	467682.7235	2369215.8251
37.	467650.1121	2369215.9362
38.	467322.7738	2369216.1991
39.	467668.7551	2369216.2093
40.	467323.6860	2369216.2107
41.	467684.2658	2369216.2535
42.	467411.8934	2369216.4209
43.	467350.8428	2369216.4492
44.	467654.0286	2369216.8663
45.	467680.0081	2369217.3990
46.	467415.6127	2369217.8928
47.	467679.7773	2369218.8095
48.	467345.9296	2369218.8278
49.	467683.5957	2369219.6814
50.	467335.8610	2369219.8659
51.	467351.1987	2369220.7238
52.	467410.2972	2369221.5084
53.	467696.3005	2369221.8460
54.	467356.3105	2369222.6422
55.	467696.1130	2369222.6638
56.	467700.1889	2369222.7851
57.	467347.2809	2369222.7909
58.	467414.0351	2369222.8782
59.	467337.3321	2369223.5133
60.	467700.0074	2369223.5772
61.	467360.0535	2369224.0393
62.	467327.7313	2369224.0611
63.	467323.7583	2369225.2413
64.	467322.8607	2369225.2413
65.	467712.4910	2369225.5730
66.	467333.5589	2369225.6324
67.	467359.3333	2369225.9910
68.	467323.7428	2369226.1201
69.	467354.9206	2369226.1869
70.	467712.2874	2369226.4711
71.	467716.4052	2369226.4789
72.	467356.0758	2369226.6875
73.	467716.1968	2369227.3882
74.	467647.4020	2369228.2813
75.	467372.1812	2369228.5041
76.	467729.4559	2369229.3186
77.	467375.9873	2369229.9099
78.	467733.2865	2369230.2717
79.	467729.1948	2369230.4990
80.	467371.3181	2369230.9510
81.	467733.0293	2369231.5747
82.	467373.1810	2369231.7228
83.	467647.8345	2369232.5291
84.	467744.9759	2369233.1124
85.	467372.6183	2369233.2263
86.	467374.3745	2369233.8854
87.	467748.9435	2369234.0766
88.	467742.3745	2369234.4227
89.	467744.8253	2369234.6077
90.	467729.6538	2369234.6796
91.	467748.8093	2369234.9085

Каталоги координат вновь образуемых земельных участков

92.	467751.6182	2369235.1205
93.	467391.0725	2369235.4831
94.	467305.1138	2369236.2939
95.	467394.8329	2369236.8705
96.	467760.4471	2369236.9581
97.	467741.5785	2369238.4253
98.	467748.9086	2369238.9195
99.	467393.9292	2369239.2850
100	467389.5301	2369239.5325
101	467306.3208	2369239.5656
102	467754.5461	2369239.8086
103	467391.2247	2369240.1702
104	467405.2946	2369240.7346
105	467760.3359	2369241.0180
106	467648.6442	2369241.7751
107	467409.0705	2369242.1292
108	467404.3315	2369243.3486
109	467406.5237	2369244.1124
110	467474.0026	2369244.8546
111	467751.7014	2369245.4296
112	467405.9638	2369245.6483
113	467473.7128	2369245.7452
114	467753.3380	2369245.7539
115	467407.5793	2369246.2350
116	467422.4403	2369247.0673
117	467426.2542	2369248.4760
118	467484.2057	2369248.5018
119	467500.3862	2369249.6237
120	467483.7885	2369249.6289
121	467425.7192	2369249.7450
122	467421.5024	2369249.9695
123	467423.1300	2369250.4934
124	467443.4213	2369250.6084
125	467504.1229	2369251.0509
126	467746.4323	2369251.3543
127	467750.3584	2369252.1196
128	467440.4308	2369253.7121
129	467461.4158	2369253.8085
130	467498.9405	2369254.0303
131	467444.3878	2369254.7999
132	467502.6336	2369255.3847
133	467439.8394	2369255.4944
134	467441.4918	2369256.1496
135	467440.9094	2369257.5791
136	467515.7724	2369257.6365
137	467460.4640	2369257.6816
138	467461.3903	2369258.0746
139	467442.9923	2369258.4073
140	467513.6812	2369258.4263
141	467518.3239	2369258.6106
142	467515.3063	2369258.9832
143	467260.7380	2369259.1967
144	467513.3660	2369259.3207
145	467465.1697	2369259.4418
146	467265.9261	2369260.4014
147	467517.5446	2369260.8527
148	467534.0857	2369262.0631
149	467537.8453	2369263.3500
150	467476.1678	2369263.6279
151	467479.8908	2369265.0351
152	467475.6536	2369265.1548
153	467532.6046	2369266.3740
154	467549.6665	2369267.5813
155	467536.3575	2369267.6014
156	467551.7519	2369267.8001
157	467551.5382	2369268.2863
158	467553.5783	2369268.5585
159	467494.8194	2369270.7814
160	467548.0602	2369272.0394
161	467498.4913	2369272.4809
162	467473.7929	2369273.1317
163	467551.9236	2369273.4899
164	467476.5912	2369274.1130
165	467492.6521	2369276.9187
166	467508.9100	2369277.2852
167	467496.3805	2369278.2395
168	467630.1112	2369278.7601
169	467512.5184	2369278.9258
170	467224.2776	2369279.8283
171	467223.4839	2369280.7232
172	467583.9753	2369280.8170
173	467633.3702	2369281.0552
174	467528.8123	2369282.1020
175	467587.7469	2369282.1493
176	467211.7231	2369283.9534
177	467506.4453	2369284.0242
178	467507.6563	2369284.4466
179	467582.5175	2369284.6732
180	467525.5825	2369284.9807
181	467215.0893	2369285.4354
182	467586.3550	2369286.0802
183	467507.0508	2369286.1361
184	467529.3782	2369286.5738
185	467509.3444	2369286.9809
186	467213.3140	2369287.0973
187	467613.3786	2369289.9805
188	467525.8579	2369290.3732
189	467615.2725	2369290.7641
190	467527.6745	2369291.1473
191	467523.3735	2369291.2921
192	467525.2103	2369292.0834
193	467616.4850	2369293.1940
194	467611.5827	2369295.3093
195	467623.2136	2369295.8924

Каталоги координат вновь образуемых земельных участков

196	467623.5519	2369296.0326
197	467615.2662	2369296.6743
198	467558.3618	2369297.3146
199	467562.1327	2369298.7120
200	467622.0167	2369299.1546
201	467560.5469	2369302.9653
202	467556.1563	2369303.5909
203	467576.3153	2369303.9678
204	467558.0410	2369304.2601
205	467624.3321	2369304.2876
206	467580.0833	2369305.3905
207	467597.5775	2369307.5529
208	467574.5486	2369309.0199
209	467576.1272	2369309.6610
210	467593.6965	2369310.4229
211	467575.7607	2369310.6793
212	467577.9574	2369311.5397
213	467592.2553	2369314.3588
214	467594.6385	2369315.2276

Площадь – 4140,00 м^2

ЗУ3

Номер точки	КООРДИНАТЫ	
	x	y
215	467211.7231	2369283.9534
216	467209.0777	2369285.3139
217	467213.3140	2369287.0973
218	467211.9188	2369288.4717
219	467210.9502	2369288.9718

Площадь – 11,4 м^2

ЗУ3'

Номер точки	КООРДИНАТЫ	
	x	y
220	467210.0331	2369295.9150
221	467206.3935	2369297.4836
222	467211.2183	2369298.7126
223	467207.6041	2369300.2689

Площадь – 12,1 м^2

ЗУ4

Номер точки	КООРДИНАТЫ	
	x	y
224	467640.4610	2369272.5715
225	467644.1543	2369273.8609
226	467211.2183	2369298.7126
227	467207.6041	2369300.2689
228	467217.7328	2369313.5834
229	467217.5088	2369313.7668
230	467218.1735	2369314.5817
231	467218.2949	2369314.8577
232	467220.5707	2369317.4825
233	467219.9795	2369317.8409
234	467215.3284	2369318.0402
235	467226.0192	2369324.0660
236	467225.0002	2369324.7684
237	467228.5752	2369327.1685
238	467227.3217	2369328.0118
239	467228.7871	2369329.9943
240	467231.5209	2369330.5329
241	467226.6095	2369333.7012
242	467230.0062	2369334.3032
243	467251.2450	2369343.7853
244	467251.1284	2369344.0195
245	467248.4881	2369345.9191
246	467259.4495	2369348.6170
247	467252.9597	2369349.2483
248	467257.0707	2369351.9157
249	467268.7710	2369352.5880
250	467268.4809	2369353.1100
251	467251.9337	2369353.9310
252	467246.2399	2369356.4828
253	467257.9509	2369357.0530
254	467285.0997	2369357.3024
255	467257.4895	2369358.0870
256	467284.3211	2369359.1750
257	467288.1852	2369360.4683
258	467287.8607	2369360.9907
259	467284.3723	2369363.5556
260	467296.5905	2369366.0330
261	467301.5767	2369366.5162
262	467278.1771	2369369.2859
263	467294.6980	2369369.6844
264	467301.1616	2369370.7378
265	467607.2852	2369371.5914
266	467276.5269	2369372.9234
267	467613.0489	2369373.5386
268	467605.9435	2369375.2161
269	467326.5342	2369377.2025
270	467611.8803	2369377.2167
271	467328.9502	2369378.5306
272	467325.5758	2369381.0560
273	467334.0179	2369381.4306
274	467341.9831	2369383.7927
275	467332.5791	2369385.1718
276	467341.0668	2369387.7340
277	467601.0227	2369388.5077

Каталоги координат вновь образуемых земельных участков

278	467606.5931	2369390.6190
279	467599.6464	2369392.2252
280	467606.1045	2369392.7214
281	467325.4584	2369393.1666
282	467325.3171	2369393.7413
283	467605.5579	2369394.3081
284	467329.0649	2369394.6586
285	467327.8867	2369397.4872
286	467328.0170	2369397.5245
287	467338.7763	2369398.6615
288	467381.8756	2369399.4997
289	467342.3742	2369400.1847
290	467338.0739	2369400.5338
291	467381.4088	2369400.5704
292	467386.3242	2369401.4393
293	467341.5636	2369401.9670
294	467385.8745	2369402.4708
295	467355.9141	2369405.7695
296	467359.5275	2369407.2611
297	467355.0200	2369408.1929
298	467358.5736	2369409.6729
299	467368.9978	2369411.1682
300	467368.9243	2369411.3436
301	467410.2807	2369411.9038
302	467372.6664	2369412.6968
303	467409.9591	2369412.7200
304	467372.5941	2369412.9349
305	467413.9355	2369413.5193
306	467413.6326	2369414.2833
307	467422.8827	2369415.7429
308	467383.3577	2369417.1198
309	467426.4026	2369417.1414
310	467383.1994	2369417.5681
311	467422.0243	2369417.8544
312	467387.0470	2369418.6461
313	467425.5177	2369419.3410
314	467385.2282	2369420.7700
315	467386.0003	2369421.0818
316	467444.6216	2369425.9757
317	467587.0726	2369426.1931
318	467406.1096	2369426.5324
319	467444.1508	2369427.2697
320	467448.3145	2369427.5123
321	467409.2643	2369427.8375
322	467592.1774	2369428.2443
323	467447.7705	2369428.7998
324	467407.9725	2369429.1296
325	467408.6114	2369429.4156
326	467592.1356	2369429.6807
327	467404.8563	2369429.8482
328	467585.7142	2369429.8589
329	467407.2119	2369430.8283

330	467591.3755	2369432.0057
331	467428.7736	2369435.9313
332	467432.7408	2369437.5498
333	467472.1785	2369437.7549
334	467471.6067	2369438.9543
335	467475.6952	2369439.5236
336	467430.7398	2369439.6504
337	467427.2399	2369439.7513
338	467431.7248	2369440.0056
339	467475.3162	2369440.5329
340	467430.1490	2369441.0127
341	467446.6512	2369443.2557
342	467484.0797	2369443.6613
343	467483.8471	2369444.1732
344	467567.0167	2369444.2164
345	467566.8008	2369444.7240
346	467450.4156	2369444.8620
347	467580.1227	2369444.9627
348	467567.4205	2369444.9787
349	467487.6593	2369445.4318
350	467487.5217	2369445.7270
351	467575.2852	2369446.6899
352	467585.8829	2369447.0951
353	467444.9124	2369447.7027
354	467578.7223	2369448.7454
355	467448.6378	2369449.1593
356	467582.3519	2369449.4623
357	467582.1274	2369450.0767
358	467584.7642	2369450.3289
359	467465.5546	2369451.1251
360	467573.4749	2369451.3600
361	467469.2762	2369452.6647
362	467463.7540	2369455.3058
363	467468.0537	2369455.4550
364	467464.3789	2369455.5716
365	467482.5733	2369458.1658
366	467486.3178	2369459.6767
367	467481.1785	2369461.5274
368	467482.8284	2369464.3330
369	467558.9639	2369464.9398
370	467484.1580	2369464.9423
371	467559.4825	2369465.1552
372	467571.0042	2369469.5487
373	467574.0667	2369470.5538
374	467565.7610	2369472.2950
375	467575.1153	2369472.9998
376	467527.6357	2369474.4817
377	467555.3026	2369474.5919
378	467574.5077	2369475.2138
379	467537.8505	2369476.9483
380	467526.2079	2369478.2111
381	467557.5552	2369479.8437

Каталоги координат вновь образуемых земельных участков

382	467536.4227	2369480.6778
383	467546.6001	2369483.3851
384	467545.1723	2369487.1146
385	467557.0880	2369488.3090
386	467564.0038	2369489.9798
387	467555.6602	2369492.0385
388	467562.5760	2369493.7093
389	467569.2446	2369494.0020
390	467574.4517	2369494.8712
391	467566.1639	2369496.4839
392	467577.7337	2369497.3816
393	467569.7441	2369498.1052
394	467572.9975	2369498.5967
395	467564.8617	2369499.5015
396	467565.8462	2369500.2460
397	467576.3059	2369501.1111
398	467599.9988	2369506.1654
399	467604.1403	2369506.7718
400	467598.5378	2369509.9837
401	467609.7708	2369510.5767
402	467602.6984	2369510.6014
403	467604.8758	2369511.9626
404	467604.5509	2369513.2037
405	467608.3135	2369514.6690

Площадь -4437 м^2

ЗУ5

Номер точки	КООРДИНАТЫ	
	x	y
406	467027.7177	2368810.9191
407	467029.4422	2368814.1649
408	466998.6985	2368826.0610
409	467003.8387	2368827.4152
410	467035.1240	2368894.3965
411	467034.9000	2368894.4788
412	467049.3770	2368906.1748
413	467041.8555	2368908.8571
414	467050.9381	2368909.8792
415	467043.5338	2368912.5206
416	467054.7782	2368926.8282
417	467057.2715	2368928.4581
418	467050.7889	2368928.6274
419	467057.9579	2368929.9737
420	467052.4925	2368932.4096
421	467074.1260	2368967.6311
422	467069.2716	2368969.6604
423	467075.4629	2368971.2841
424	467070.8696	2368973.3736
425	467073.0699	2368988.3635
426	467079.0442	2368989.5612
427	467078.1312	2368989.9327
428	467067.5589	2368991.6133
429	467075.1337	2368993.0193
430	467081.9083	2368993.0356
431	467080.7798	2368993.4758
432	467069.9990	2368994.8506
433	467069.7625	2368994.9865
434	467070.4286	2368995.6936
435	467083.4582	2368996.6950
436	467081.4792	2368997.5332
437	467128.2190	2369103.9838
438	467126.3136	2369104.7887
439	467128.8306	2369105.5445
440	467128.4639	2369108.1764
441	467127.8878	2369108.4597
442	467156.2973	2369169.1400
443	467153.7867	2369170.3163
444	467158.8283	2369170.6606
445	467159.5374	2369172.1029
446	467155.3715	2369173.9479
447	467171.2779	2369203.4479
448	467169.0610	2369204.4183
449	467172.9528	2369207.0477
450	467170.6607	2369208.0827
451	467188.9592	2369243.9277
452	467187.1909	2369244.7988
453	467190.6340	2369247.5602
454	467184.4063	2369248.3525
455	467188.6391	2369248.5351
456	467190.9558	2369255.8739
457	467187.2418	2369257.3574
458	467201.0785	2369267.3678
459	467197.8967	2369268.9566
460	467202.6637	2369270.9085
461	467199.6498	2369272.5104
462	467204.3177	2369280.5188
463	467203.4067	2369280.9312
464	467209.0777	2369285.3139
465	467207.0373	2369286.3725
466	467210.9502	2369288.9718
467	467207.7479	2369290.6532
468	467210.0331	2369295.9150
469	467206.3935	2369297.4836

Площадь – 2435,00 м^2

ЗУ6

Номер точки	КООРДИНАТЫ	
	x	y
470	467067.5589	2368991.6133
471	467064.9783	2368993.1350

Каталоги координат вновь образуемых земельных участков

472	467069.7625	2368994.9865
473	467067.1126	2368996.5123

Площадь - 12,25 м^2

ЗУ7

Номер точки	КООРДИНАТЫ	
	x	y
474	467065.2427	2368995.5040
475	467060.7847	2368997.1914
476	467066.3244	2368998.1691
477	467061.8685	2369000.1244

Площадь – 14,5 м^2

ЗУ8

Номер точки	КООРДИНАТЫ	
	x	y
478	467041.6500	2368968.0183
479	467040.9744	2368973.2082
480	467011.1782	2368975.7700
481	467001.8747	2368977.7626
482	467002.3561	2368978.8239
483	467024.4677	2368979.3535
484	467011.0527	2368979.8871
485	466991.1109	2368981.5579
486	466991.4426	2368982.6648
487	467025.1610	2368983.6774
488	466975.9266	2368988.0688
489	466976.4553	2368991.6140
490	467064.9783	2368993.1350
491	467063.9265	2368993.7552
492	467065.2427	2368995.5040
493	467060.6180	2368995.8905
494	467067.1126	2368996.5123
495	467065.9376	2368997.1172
496	467060.7847	2368997.1914
497	467061.8685	2369000.1244
498	467023.8577	2369017.8670
499	467025.7355	2369018.8778
500	467025.0692	2369019.4033
501	467021.7759	2369019.5087
502	467026.8589	2369020.3048
503	467023.8845	2369022.4566
504	466981.4568	2369049.1887
505	466983.5717	2369049.9671
506	466979.3738	2369050.5930
507	466984.3160	2369051.0829
508	466983.3206	2369056.7375

Площадь - 842,00 м^2

ЗУ9

Номер точки	КООРДИНАТЫ	
	x	y
509	466951.5984	2368946.3647
510	466955.6571	2368946.7121
511	466951.3863	2368948.9551
512	466943.1456	2368952.7923
513	466951.0098	2368953.4954
514	466955.0363	2368954.7283
515	466955.9871	2368954.8604
516	466944.7447	2368956.3648
517	466937.5631	2368960.5943
518	466954.9490	2368961.2100
519	466955.5356	2368961.2900
520	466950.3655	2368961.5136
521	466952.5166	2368963.0603
522	466933.1505	2368963.0829
523	466951.7607	2368963.5297
524	466940.6677	2368966.5226
525	466936.3580	2368968.9756
526	466966.1566	2368977.1077
527	466961.6359	2368977.5753
528	466964.7043	2368978.0954
529	466904.2545	2368979.8023
530	466899.8850	2368982.3313
531	466907.5736	2368985.7162
532	466903.2066	2368988.2743
533	466865.6904	2368997.6491
534	466871.9902	2368998.4763
535	466875.6569	2369004.8896
536	466871.5109	2369007.3973

Площадь – 618,00 м^2

ЗУ10

Номер точки	КООРДИНАТЫ	
	x	y
537	466951.8704	2368943.3662
538	466955.8924	2368943.7113
539	466951.5984	2368946.3647
540	466955.6571	2368946.7121

Площадь- 12,1 м^2

ЗУ11

Номер точки	КООРДИНАТЫ	
	x	y
541	466996.0322	2368841.2406
542	466993.8363	2368846.4072

Каталоги координат вновь образуемых земельных участков

543	467000.0488	2368850.5160
544	466996.4647	2368852.3260
545	466974.2840	2368854.2843
546	466970.6700	2368855.7202
547	466958.9932	2368856.0659
548	466975.2991	2368856.7532
549	466973.3436	2368857.6556
550	466973.6683	2368858.3430
551	466962.7245	2368858.9072
552	466971.9893	2368859.0152
553	466958.0045	2368917.2754
554	466971.5722	2368917.4532
555	466971.5240	2368921.4529
556	466957.6646	2368921.4543
557	466951.8704	2368943.3662
558	466955.8924	2368943.7113

Площадь- 592,00 м^2

ЗУ12

Номер точки	КООРДИНАТЫ	
	x	y
559	467066.3244	2368998.1691
560	467061.8685	2369000.1244
561	467064.9348	2369005.4876
562	467064.0924	2369006.1195
563	467065.8916	2369007.8099
564	467067.2498	2369011.3436
565	467071.9772	2369012.4850
566	467068.6368	2369014.6850
567	467081.8249	2369024.8210
568	467078.4845	2369027.0210
569	467042.6342	2369027.6321
570	467043.6191	2369029.1072
571	467039.2600	2369029.8555
572	467040.2641	2369031.2853
573	467010.0376	2369048.9895
574	467002.4076	2369053.1829
575	467002.8030	2369053.9506
576	467092.2150	2369059.0850
577	466991.9988	2369059.8074
578	467090.1778	2369059.9940
579	466992.4893	2369060.7527
580	467092.0055	2369061.2398
581	467090.9309	2369061.6911
582	467093.7750	2369062.8006
583	467092.8167	2369063.2378
584	467096.0226	2369067.9768
585	467095.1768	2369068.3333
586	466979.3280	2369068.4375
587	466979.7615	2369069.0158
588	467094.6143	2369071.5448
589	467097.6179	2369071.7023
590	467095.1888	2369072.8086
591	466955.2093	2369085.4428
592	466954.9996	2369087.1474
593	466953.8551	2369087.7626
594	466954.6817	2369089.6293
595	467108.0088	2369095.9675
596	467105.2155	2369097.2261
597	467109.6346	2369099.6755
598	467106.7951	2369100.8882
599	466951.4938	2369114.1592
600	466947.6889	2369115.4557
601	467119.8842	2369123.6997
602	467118.3662	2369124.3980
603	467119.2946	2369126.3218
604	467121.3958	2369127.2049
605	467121.1642	2369127.2987
606	467131.7377	2369150.2037
607	467131.2765	2369150.3937
608	467134.0433	2369155.7149
609	467133.6462	2369155.8519
610	467144.1225	2369178.8007
611	467143.5585	2369179.0752
612	467023.6204	2369198.6213
613	467024.9276	2369200.1571
614	467021.8416	2369200.1836
615	467024.7950	2369202.9729
616	467024.2817	2369203.3710
617	467033.6971	2369213.2121
618	467036.3076	2369213.4361
619	467032.8462	2369213.8645
620	467037.6999	2369215.0535
621	467035.3579	2369216.9464
622	467045.2776	2369225.3196
623	467046.4784	2369226.8098
624	467043.4139	2369226.8203
625	467165.3303	2369227.9739
626	467164.6735	2369228.2768
627	467046.4983	2369229.3884
628	467045.9370	2369229.9126
629	467057.3625	2369241.7857
630	467059.7282	2369242.4503
631	467056.3292	2369242.6985
632	467060.9940	2369243.9873
633	467058.8850	2369245.7823
634	467071.3677	2369257.2607
635	467072.1045	2369258.1282
636	467069.5167	2369258.8003
637	467072.7519	2369261.3065
638	467072.0359	2369261.9071
639	467082.3224	2369269.1430

Каталоги координат вновь образуемых земельных участков

640	467080.2492	2369270.0421
641	467079.3162	2369270.8376
642	467084.2574	2369271.4255
643	467183.8495	2369272.2312
644	467183.5409	2369272.3476
645	467078.7492	2369276.0769
646	467185.6402	2369276.3476
647	467185.2735	2369276.4740
648	467194.2882	2369295.5414
649	467193.8426	2369295.7320
650	467201.4748	2369312.9896
651	467201.2084	2369313.0909
652	467215.4103	2369336.7712
653	467211.7967	2369338.3209

Площадь- 2913,00 м^2

ЗУ13

Номер точки	КООРДИНАТЫ	
	x	y
654	466903.6476	2368822.6424
655	466907.6184	2368822.6453
656	466903.5648	2368826.4213
657	466902.4265	2368826.5638
658	466902.2571	2368834.1706
659	466887.4225	2368835.0065
660	466907.2116	2368837.7776
661	466898.9301	2368838.0692
662	466894.9374	2368838.3143
663	466887.7566	2368838.7846
664	466900.6115	2368844.6260
665	466899.1335	2368844.6612
666	466900.7243	2368848.5805
667	466895.1705	2368848.8573

Площадь -181,5 м^2

ЗУ14

Номер точки	КООРДИНАТЫ	
	x	y
668	466903.7157	2368819.5352
669	466906.8292	2368819.6034
670	466907.6774	2368820.4522
671	466903.6476	2368822.6424
672	466907.6184	2368822.6453

Площадь – 11,74 м^2

ЗУ15

Номер точки	КООРДИНАТЫ	
	x	y
673	466887.4225	2368835.0065
674	466884.4253	2368835.2291
675	466887.7566	2368838.7846
676	466884.7611	2368839.0077

Площадь – 11,2 м^2

ЗУ16

Номер точки	КООРДИНАТЫ	
	x	y
677	466508.4647	2368292.0835
678	466509.5180	2368293.1379
679	466470.5038	2368293.1819
680	466508.3284	2368293.8018
681	466458.2790	2368294.3033
682	466454.5762	2368295.8862
683	466509.8727	2368296.1238
684	466500.7390	2368296.9156
685	466474.5527	2368297.6751
686	466459.7058	2368297.6768
687	466502.1098	2368297.9877
688	466469.0489	2368298.0500
689	466456.0234	2368299.1775
690	466505.1675	2368300.4946
691	466498.8670	2368300.7635
692	466470.1787	2368303.0001
693	466474.0210	2368305.3587
694	466476.1116	2368305.4104
695	466474.3309	2368305.9714
696	466512.5119	2368306.5160
697	466432.3503	2368307.4309
698	466431.3998	2368307.7999
699	466455.1647	2368307.8189
700	466435.7701	2368308.1039
701	466435.9942	2368308.4813
702	466466.3686	2368308.4884
703	466466.5703	2368309.0897
704	466433.1333	2368309.2112
705	466509.7213	2368309.3598
706	466462.5580	2368309.6807
707	466432.3527	2368310.2103
708	466519.1555	2368310.6994
709	466463.0146	2368310.9324
710	466456.3041	2368311.6510
711	466517.4009	2368311.8801
712	466521.5187	2368312.0031

Каталоги координат вновь образуемых земельных участков

713	466520.4887	2368312.7009
714	466522.3974	2368313.1555
715	466519.7439	2368315.0154
716	466515.5855	2368315.7937
717	466440.0857	2368319.5203
718	466436.4317	2368321.3048
719	466440.8691	2368321.5119
720	466438.3593	2368322.6777
721	466393.0390	2368322.7735
722	466439.0116	2368323.9970
723	466389.3434	2368324.3052
724	466437.9829	2368324.5342
725	466395.2561	2368327.8468
726	466391.6653	2368329.5467
727	466536.1164	2368336.5513
728	466538.5338	2368337.1432
729	466534.9528	2368337.3400
730	466537.3163	2368338.1411
731	466539.7553	2368338.7570
732	466356.1172	2368338.8338
733	466358.3916	2368339.3001
734	466354.0687	2368339.7730
735	466356.6339	2368340.0889
736	466537.2288	2368340.5691
737	466532.9160	2368341.4828
738	466360.5121	2368344.3578
739	466386.2840	2368345.6816
740	466356.8885	2368346.0994
741	466386.8838	2368347.0672
742	466382.6872	2368347.4306
743	466384.8132	2368348.1015
744	466385.4626	2368349.7999
745	466384.0160	2368350.4826
746	466327.9129	2368353.3159
747	466324.4091	2368354.8963
748	466330.3520	2368358.7236
749	466326.8586	2368360.3855
750	466556.1648	2368364.4746
751	466337.0256	2368365.2237
752	466553.3742	2368367.3184
753	466341.8051	2368367.3988
754	466291.0505	2368368.8792
755	466343.4181	2368370.4447
756	466287.4059	2368370.6129
757	466340.4555	2368372.0162
758	466562.6263	2368375.4363
759	466294.2643	2368375.8916
760	466290.5863	2368377.6413
761	466559.8358	2368378.2801
762	466576.6280	2368390.3091
763	466251.5070	2368390.9771
764	466247.9124	2368392.7150

765	466573.7332	2368393.0322
766	466253.6305	2368395.2129
767	466581.0921	2368396.0298
768	466580.8403	2368396.2280
769	466251.5961	2368400.5170
770	466589.0841	2368406.2294
771	466588.8639	2368406.4206
772	466614.2575	2368436.2555
773	466612.7897	2368437.2604
774	466615.5547	2368437.9568
775	466614.4718	2368438.6892
776	466640.7796	2368471.5875
777	466640.3356	2368471.9171
778	466642.8485	2368472.1624
779	466641.8581	2368473.0210
780	466644.0696	2368473.6316
781	466642.5892	2368474.8039
782	466670.2412	2368504.5655
783	466667.4748	2368506.6818
784	466672.6756	2368507.7394
785	466669.9921	2368509.8572
786	466795.9560	2368515.9385
787	466797.9440	2368519.2229
788	466678.9092	2368520.9898
789	466676.0520	2368523.7463
790	466782.7350	2368525.0444
791	466784.4358	2368528.4649
792	466685.2686	2368530.5251
793	466751.5045	2368533.0245
794	466682.4854	2368533.2997
795	466748.0492	2368534.9619
796	466691.5125	2368536.0642
797	466691.1451	2368536.3613
798	466693.9603	2368536.3957
799	466692.6834	2368537.4393
800	466695.4019	2368538.1155
801	466755.1167	2368539.2228
802	466693.8538	2368539.3819
803	466689.4807	2368540.3230
804	466751.6609	2368541.1154
805	466706.0861	2368547.9778
806	466707.2007	2368549.3084
807	466705.9232	2368550.5586
808	466702.9045	2368550.6431
809	466707.2203	2368552.1274
810	466705.4055	2368553.7465
811	466712.8372	2368563.0302
812	466715.3921	2368566.2164
813	466731.9906	2368582.2615
814	466729.7182	2368583.9993
815	466733.5198	2368584.0431
816	466732.3761	2368584.9888

Каталоги координат вновь образуемых земельных участков

817	466733.3594	2368586.1627
818	466732.2393	2368587.1276
819	466759.0688	2368614.8533
820	466760.3360	2368616.4473
821	466756.2876	2368616.9671
822	466759.0107	2368617.5358
823	466760.2309	2368619.1219
824	466758.9965	2368620.1077
825	466790.1403	2368654.5027
826	466792.2308	2368655.0625
827	466791.2161	2368655.9314
828	466787.9192	2368656.2162
829	466793.7609	2368656.9465
830	466790.5738	2368659.5101
831	466814.1318	2368683.5800
832	466799.3366	2368683.8942
833	466811.5266	2368685.5086
834	466816.2805	2368686.3141
835	466796.2651	2368686.5086
836	466815.3761	2368687.1721
837	466815.5793	2368687.4209
838	466814.0356	2368688.6201
839	466799.4230	2368690.3943
840	466797.5916	2368691.8827
841	466799.9450	2368692.6049
842	466798.8857	2368693.4750
843	466801.9672	2368693.5285
844	466801.2571	2368694.1303
845	466809.8301	2368703.2145
846	466809.2364	2368703.7034
847	466810.3773	2368705.1267
848	466812.3550	2368706.3249
849	466809.2483	2368706.3364
850	466810.4512	2368707.9042
851	466821.3813	2368717.4450
852	466819.3246	2368719.0731
853	466821.6287	2368719.4055
854	466820.4471	2368720.4119
855	466842.8128	2368720.4752
856	466823.9085	2368720.5440
857	466823.1205	2368721.1815
858	466840.8520	2368721.8832
859	466845.5631	2368721.9396
860	466846.1125	2368722.6836
861	466844.5005	2368722.7809
862	466843.1584	2368724.7881
863	466830.3408	2368728.4828
864	466829.6487	2368729.0092
865	466831.1386	2368730.8027
866	466832.8408	2368731.5537
867	466830.1531	2368731.7129
868	466831.2386	2368732.9167
869	466851.3789	2368754.3976
870	466851.1270	2368754.6556
871	466853.9154	2368757.5186
872	466853.5241	2368757.8428
873	466870.9739	2368757.8967
874	466873.7350	2368758.3569
875	466870.2944	2368758.4179
876	466872.1506	2368759.5139
877	466875.0022	2368759.9802
878	466872.9083	2368761.6651
879	466881.2909	2368768.1607
880	466882.1387	2368769.1225
881	466879.3661	2368769.6748
882	466880.8150	2368770.1713
883	466865.4692	2368771.7552
884	466882.4365	2368772.2178
885	466881.8560	2368772.7630
886	466863.9452	2368772.9673
887	466866.7451	2368773.1094
888	466865.1050	2368774.4614
889	466889.0180	2368780.5451
890	466890.8033	2368780.5639
891	466888.4834	2368780.9831
892	466889.5985	2368781.2480
893	466892.6879	2368782.8052
894	466891.0198	2368784.1290
895	466887.4263	2368797.8896
896	466886.9820	2368798.2520
897	466902.6183	2368798.4622
898	466902.3768	2368798.6040
899	466909.1944	2368813.1022
900	466915.5743	2368814.5757
901	466906.0676	2368815.4267
902	466903.7304	2368818.8634
903	466903.7157	2368819.5352
904	466906.8292	2368819.6034
905	466907.6774	2368820.4522

Площадь - 5944,00 м^2

ЗУ17

Номер точки	КООРДИНАТЫ	
	x	y
906	466797.4198	2368681.5086
907	466799.3366	2368683.8942
908	466794.3914	2368684.1814
909	466796.2651	2368686.5086

Площадь - 12,3 м^2

ЗУ18

Каталоги координат вновь образуемых земельных участков

Номер точки	КООРДИНАТЫ	
	x	y
910	466521.4238	2368336.6876
911	466521.8192	2368338.4705
912	466517.9913	2368339.1417
913	466519.0043	2368340.4710
914	466529.8016	2368348.9826
915	466527.2607	2368351.1344
916	466534.5701	2368357.0564
917	466532.6514	2368358.3714
918	466543.9077	2368368.9080
919	466541.7596	2368370.6282
920	466576.7364	2368408.5803
921	466575.7611	2368409.2125
922	466576.1322	2368412.5638
923	466574.1761	2368413.7851
924	466592.9322	2368433.7148
925	466591.9207	2368434.4191
926	466594.8856	2368438.3626
927	466593.6620	2368439.3202
928	466597.3632	2368441.4443
929	466595.9990	2368442.5709
930	466605.6504	2368451.4194
931	466604.8996	2368452.0502
932	466610.5630	2368457.6948
933	466609.8233	2368458.2499
934	466633.8288	2368484.8192
935	466632.8019	2368485.6377
936	466646.2962	2368501.0826
937	466645.5202	2368501.7201
938	466706.5898	2368567.1658
939	466703.7217	2368569.4843
940	466700.5665	2368571.9544
941	466705.1143	2368573.2650
942	466709.8583	2368577.7454
943	466709.1300	2368578.2314
944	466664.8015	2368598.5456
945	466665.6749	2368599.5775
946	466661.7472	2368601.1294
947	466662.4987	2368602.1626
948	466641.9855	2368614.5667
949	466643.8802	2368616.8888
950	466638.8877	2368617.0973
951	466643.2751	2368622.4666
952	466752.9073	2368631.9787
953	466752.0718	2368632.6747
954	466755.4017	2368635.1174
955	466754.3426	2368635.9582
956	466769.3843	2368652.7521
957	466767.7605	2368654.1036
958	466770.2825	2368655.0202
959	466771.8824	2368655.8459
960	466769.0997	2368655.9013
961	466771.3570	2368656.2904
962	466779.0043	2368664.8573
963	466777.3106	2368666.1406
964	466779.4363	2368666.1963
965	466778.1831	2368667.2157
966	466781.5116	2368667.9739
967	466781.2270	2368668.1666
968	466786.1641	2368673.8179
969	466787.8142	2368677.5122
970	466797.4198	2368681.5086
971	466792.3668	2368681.7118
972	466791.5943	2368682.3397
973	466794.3914	2368684.1814
974	466750.7712	2368702.9099
975	466747.4610	2368705.1994
976	466755.7742	2368710.5374
977	466753.3228	2368710.9434
978	466753.7859	2368711.8307
979	466751.8811	2368711.9778
980	466727.8743	2368713.8099
981	466730.0284	2368717.1377

Площадь - 2317,00 м^2

ЗУ19

Номер точки	КООРДИНАТЫ	
	x	y
982.	466390.8299	2368429.9988
983.	466392.1421	2368431.3301
984.	466390.9837	2368432.5179
985.	466392.6373	2368434.2250
986.	466385.2761	2368435.0119
987.	466391.1039	2368435.5532
988.	466397.5138	2368439.1952
989.	466400.5940	2368440.2108
990.	466395.9339	2368440.7862
991.	466401.4251	2368441.0555
992.	466399.5755	2368441.2425
993.	466398.6417	2368443.7525
994.	466472.8132	2368444.8930
995.	466469.9671	2368447.7155
996.	466472.4564	2368450.2066
997.	466564.7514	2368476.6527
998.	466567.3228	2368476.9796
999.	466563.1202	2368477.9221
1000.	466566.0920	2368478.0826
1001.	466565.1249	2368480.5018
1002.	466570.5933	2368481.3401
1003.	466436.2118	2368484.4248

Каталоги координат вновь образуемых земельных участков

1004.	466438.9031	2368487.3609
1005.	466538.8687	2368495.6889
1006.	466535.6948	2368498.1230
1007.	466541.4210	2368498.7981
1008.	466553.0192	2368500.9139
1009.	466538.0903	2368501.3600
1010.	466552.1449	2368506.5998
1011.	466557.3488	2368506.9741
1012.	466554.2605	2368509.3498
1013.	466476.1942	2368527.8413
1014.	466496.9435	2368529.5821
1015.	466498.6581	2368531.6901
1016.	466493.8486	2368531.8054
1017.	466495.4363	2368534.1973
1018.	466513.6971	2368536.1778
1019.	466514.5707	2368537.3134
1020.	466485.2646	2368537.6191
1021.	466484.2410	2368538.1633
1022.	466510.9863	2368538.2633
1023.	466513.1386	2368538.4256
1024.	466514.0216	2368539.6862
1025.	466487.5677	2368540.2042
1026.	466513.1092	2368540.4749
1027.	466491.0559	2368542.5384
1028.	466494.1304	2368546.1139
1029.	466495.9556	2368549.7985
1030.	466491.5906	2368550.7321
1031.	466522.9739	2368584.8412
1032.	466541.9727	2368604.6650
1033.	466542.6431	2368605.4531
1034.	466539.8520	2368606.3347
1035.	466540.9850	2368606.8352
1036.	466542.7605	2368608.9854
1037.	466542.2577	2368609.4253
1038.	466548.3383	2368615.8822
1039.	466547.6541	2368616.4133
1040.	466550.8345	2368618.9922
1041.	466550.1192	2368619.5739
1042.	466643.1796	2368628.2082
1043.	466647.4963	2368633.2183
1044.	466642.5421	2368634.0162
1045.	466644.1211	2368635.8447
1046.	466565.0806	2368638.8147
1047.	466568.0653	2368639.1862
1048.	466566.4303	2368640.5489
1049.	466562.0752	2368641.6128
1050.	466570.5856	2368642.2923
1051.	466632.0505	2368642.3167
1052.	466632.4326	2368642.7997
1053.	466568.9789	2368643.6437
1054.	466628.8891	2368644.8483
1055.	466629.3998	2368645.4435

1056.	466578.1796	2368651.6907
1057.	466580.6330	2368652.1674
1058.	466576.6432	2368652.9504
1059.	466579.4433	2368653.2409
1060.	466582.0824	2368653.7504
1061.	466615.3993	2368655.7077
1062.	466579.2881	2368656.1621
1063.	466616.2046	2368656.7619
1064.	466612.2657	2368658.2279
1065.	466581.2307	2368658.4967
1066.	466613.1222	2368659.3111
1067.	466578.0775	2368660.9650
1068.	466588.0459	2368665.7488
1069.	466587.2107	2368666.3577
1070.	466591.2255	2368670.0019
1071.	466595.3054	2368671.8680
1072.	466602.1239	2368673.6374
1073.	466592.8697	2368673.8269
1074.	466588.5196	2368674.6825
1075.	466599.1490	2368676.3114
1076.	466619.1052	2368703.2059
1077.	466619.9011	2368704.1337
1078.	466619.0752	2368704.7790
1079.	466615.6872	2368705.7761
1080.	466620.7071	2368706.7551
1081.	466617.9240	2368708.9080
1082.	466626.1636	2368713.2239
1083.	466622.7982	2368715.7323
1084.	466628.7864	2368716.2440
1085.	466625.1017	2368718.9194
1086.	466650.5876	2368743.9274
1087.	466653.1156	2368747.1391
1088.	466645.5604	2368747.6016
1089.	466647.8709	2368750.8367
1090.	466657.4609	2368762.6250
1091.	466656.7080	2368763.2094
1092.	466661.8508	2368768.6886
1093.	466661.0269	2368769.1059
1094.	466668.8628	2368775.5679
1095.	466665.9400	2368776.1403
1096.	466666.3933	2368777.0132
1097.	466670.8363	2368779.0472
1098.	466668.3475	2368780.4824
1099.	466884.4253	2368835.2291
1100.	466859.8624	2368837.0602
1101.	466884.7611	2368839.0077
1102.	466870.6891	2368840.0580
1103.	466866.6968	2368840.3558
1104.	466861.4031	2368840.7508
1105.	466852.0075	2368840.8909
1106.	466857.3223	2368841.0576
1107.	466860.6941	2368841.0769

Каталоги координат вновь образуемых земельных участков

1108.	466868.5379	2368841.0853
1109.	466866.7366	2368841.0918
1110.	466706.3303	2368842.4456
1111.	466853.0974	2368843.1595
1112.	466870.6966	2368843.5990
1113.	466868.5411	2368843.6180
1114.	466708.1539	2368843.7746
1115.	466703.2777	2368844.1586
1116.	466707.3386	2368844.2424
1117.	466709.0928	2368845.4540
1118.	466857.3778	2368845.5346
1119.	466811.6018	2368847.0205
1120.	466705.1774	2368847.6034
1121.	466808.4479	2368848.4038
1122.	466810.5238	2368853.1368
1123.	466809.3501	2368853.6401
1124.	466813.0659	2368859.1488
1125.	466811.8850	2368859.6416
1126.	466817.4270	2368860.2947
1127.	466814.2400	2368861.8257
1128.	466718.4424	2368865.6514
1129.	466715.8675	2368867.0934
1130.	466720.4207	2368869.1281
1131.	466717.8144	2368870.6396
1132.	466796.7352	2368872.7035
1133.	466797.4120	2368874.2739
1134.	466782.4289	2368879.9158
1135.	466782.8889	2368881.2341
1136.	466722.5754	2368887.5536
1137.	466752.7658	2368888.2671
1138.	466728.4044	2368889.9318
1139.	466717.9696	2368890.2501
1140.	466753.8311	2368890.4849
1141.	466718.8667	2368891.6762
1142.	466750.7101	2368893.6478
1143.	466715.4331	2368893.6722
1144.	466720.5591	2368894.6140
1145.	466716.0391	2368894.6227
1146.	466751.9210	2368896.1711
1147.	466736.7406	2368900.3706
1148.	466724.4157	2368901.8853
1149.	466733.0455	2368902.0730
1150.	466738.3731	2368903.9024
1151.	466722.6170	2368904.9055
1152.	466727.0401	2368905.0522
1153.	466721.6272	2368905.3976
1154.	466734.7595	2368905.6177
1155.	466727.6764	2368906.6980
1156.	466724.1916	2368908.5593

Площадь – 4766,00 м^2

зу20

Номер точки	КООРДИНАТЫ	
	x	y
1157.	466717.2549	2368889.1308
1158.	466717.9696	2368890.2501
1159.	466713.8258	2368891.1409
1160.	466718.8667	2368891.6762
1161.	466715.4331	2368893.6722

Площадь – 12,2, м^2

Зу21

Номер точки	КООРДИНАТЫ	
	x	y
1162.	466319.7635	2368374.6152
1163.	466319.0078	2368379.4503
1164.	466306.3083	2368385.2505
1165.	466302.7248	2368386.8871
1166.	466307.4152	2368387.6741
1167.	466303.8787	2368389.5431
1168.	466336.4091	2368395.8089
1169.	466335.9243	2368396.2891
1170.	466279.4006	2368397.5465
1171.	466278.6414	2368398.5009
1172.	466276.3861	2368398.9241
1173.	466280.0654	2368399.0012
1174.	466279.1523	2368399.4044
1175.	466276.7501	2368399.5687
1176.	466241.6723	2368410.3448
1177.	466247.1275	2368412.2956
1178.	466249.3692	2368417.2772
1179.	466246.7973	2368418.3515
1180.	466246.8661	2368418.4559
1181.	466245.6438	2368418.9121
1182.	466367.5515	2368427.5351
1183.	466368.5399	2368428.9418
1184.	466366.0898	2368428.9596
1185.	466367.2639	2368430.1016
1186.	466370.4469	2368430.3073
1187.	466370.1315	2368430.6841
1188.	466377.2837	2368431.2848
1189.	466374.2283	2368433.9280
1190.	466378.4018	2368438.6872
1191.	466377.8914	2368439.1638
1192.	466379.7574	2368441.2215
1193.	466380.9936	2368441.7169
1194.	466378.4045	2368442.5128
1195.	466379.1969	2368443.4148
1196.	466399.8109	2368457.0663
1197.	466396.9476	2368459.9301
1198.	466401.3695	2368465.0478

Каталоги координат вновь образуемых земельных участков

1199.	466399.2338	2368467.0005
1200.	466401.9652	2368467.2971
1201.	466404.3168	2368467.7930
1202.	466400.6973	2368468.4965
1203.	466403.1884	2368468.7458
1204.	466415.2110	2368479.7719
1205.	466414.4240	2368480.4677
1206.	466416.1863	2368482.3308
1207.	466417.9341	2368482.7721
1208.	466414.7428	2368483.6751
1209.	466415.7780	2368484.7109
1210.	466442.0580	2368502.4675
1211.	466438.7606	2368504.7104
1212.	466455.4407	2368521.1169
1213.	466451.0060	2368521.7938
1214.	466448.3701	2368524.1626
1215.	466453.5136	2368524.8236
1216.	466451.0576	2368527.0302
1217.	466469.6040	2368541.9764
1218.	466466.5207	2368544.7098
1219.	466472.3499	2368544.8630
1220.	466478.7215	2368545.8760
1221.	466469.0639	2368547.7780
1222.	466475.4156	2368548.1255
1223.	466493.4575	2368565.9509
1224.	466489.0557	2368566.6893
1225.	466488.7008	2368566.9887
1226.	466490.4179	2368569.0638
1227.	466491.5595	2368569.8685
1228.	466489.2064	2368570.1312
1229.	466490.1018	2368571.1492
1230.	466509.8028	2368591.3673
1231.	466506.5360	2368594.2722
1232.	466512.3823	2368594.4110
1233.	466508.4029	2368595.1285
1234.	466507.7221	2368595.6122
1235.	466509.5803	2368596.7855
1236.	466541.2082	2368622.2929
1237.	466537.4525	2368623.9949
1238.	466542.9998	2368631.9208
1239.	466539.1728	2368633.4306
1240.	466541.4364	2368635.8766
1241.	466541.1460	2368636.0689
1242.	466556.5732	2368656.4713
1243.	466556.2312	2368656.6952
1244.	466571.4541	2368677.4608
1245.	466570.7644	2368677.9554
1246.	466575.4269	2368682.8286
1247.	466574.6938	2368683.4348
1248.	466590.0803	2368689.0393
1249.	466581.0667	2368690.6277
1250.	466580.1675	2368691.3279
1251.	466586.8004	2368691.5695
1252.	466583.4264	2368693.9293
1253.	466582.6114	2368694.5060
1254.	466589.5747	2368695.3102
1255.	466586.2949	2368697.8404
1256.	466617.3327	2368735.2446
1257.	466613.6540	2368737.9812
1258.	466619.5961	2368738.5079
1259.	466616.1355	2368741.1184
1260.	466639.3661	2368767.0111
1261.	466636.8172	2368768.8238
1262.	466641.6637	2368770.3236
1263.	466639.1446	2368772.0769
1264.	466652.3698	2368778.8275
1265.	466649.1470	2368781.1814
1266.	466666.5013	2368809.0701
1267.	466663.4778	2368811.0207
1268.	466668.6701	2368812.5369
1269.	466665.6023	2368814.4178
1270.	466688.8187	2368844.8970
1271.	466687.0888	2368846.0155
1272.	466688.2954	2368847.8525
1273.	466690.9465	2368848.3143
1274.	466687.2375	2368848.6089
1275.	466688.2390	2368850.1150
1276.	466693.9092	2368853.0727
1277.	466692.1478	2368854.1744
1278.	466699.6439	2368854.6666
1279.	466697.8824	2368855.7683
1280.	466698.9417	2368866.5005
1281.	466707.2646	2368873.3413
1282.	466706.6263	2368879.2129
1283.	466706.3550	2368879.3715
1284.	466717.2549	2368889.1308
1285.	466713.8258	2368891.1409

Площадь – 3129,6 м^2

ОБЩАЯ ПЛОЩАДЬ – 33037,9м^2

Условные обозначения

- Проектируемый газопровод
- Отвод земли
- Отвод земли под отключающее устройство
- Охранная зона газопровода

Схема расположения листов

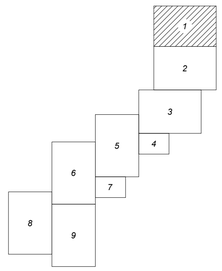

Линия совмещения с листом 2

1	—	Зам.	10-17		11.17	02-УГИ-16-ПМТ.ГЧ
Изм.	Кол.уч.	Лист	Nдок	Подпись	Дата	"Газопроводы низкого давления к жилым домам д. Вязовка Байкаловского района Свердловской области".
ГИП		Виноградова			06.16	Наружный газопровод — Стадия: П; Лист: 1.1; Листов: 9
Проверил		Виноградова			06.16	
Разработал		Тýматова			06.16	Проект межевания территории (М 1:1000) — ООО "УралГеоИнжиниринг"
Н.контр.		Корепанова			06.16	

Формат А1

Линия совмещения с листом 1

Условные обозначения

- Проектируемый газопровод
- Отвод земли
- Отвод земли под отключающее устройство
- Охранная зона газопровода

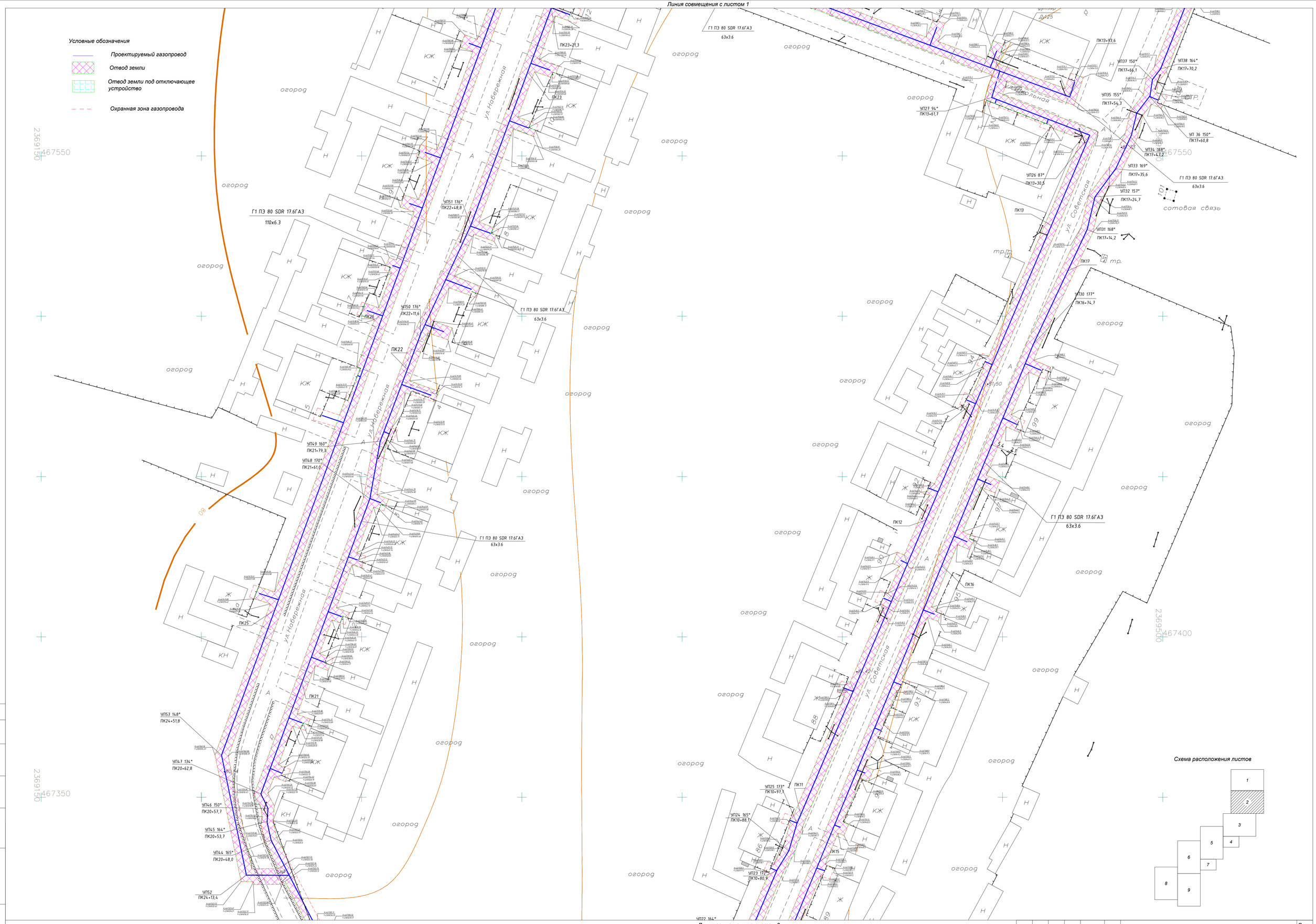

Линия совмещения с листом 3

Схема расположения листов

Изм.	Кол. уч.	Лист	№ док.	Подп.	Дата
1	—	Зам.	10.17		11.17

02-УГИ-16-ПМТ.ГЧ

Лист 1.2

Формат А1

Линия совмещения с листом 2

Условные обозначения

- Проектируемый газопровод
- Отвод земли
- Отвод земли под отключающее устройство
- Охранная зона газопровода

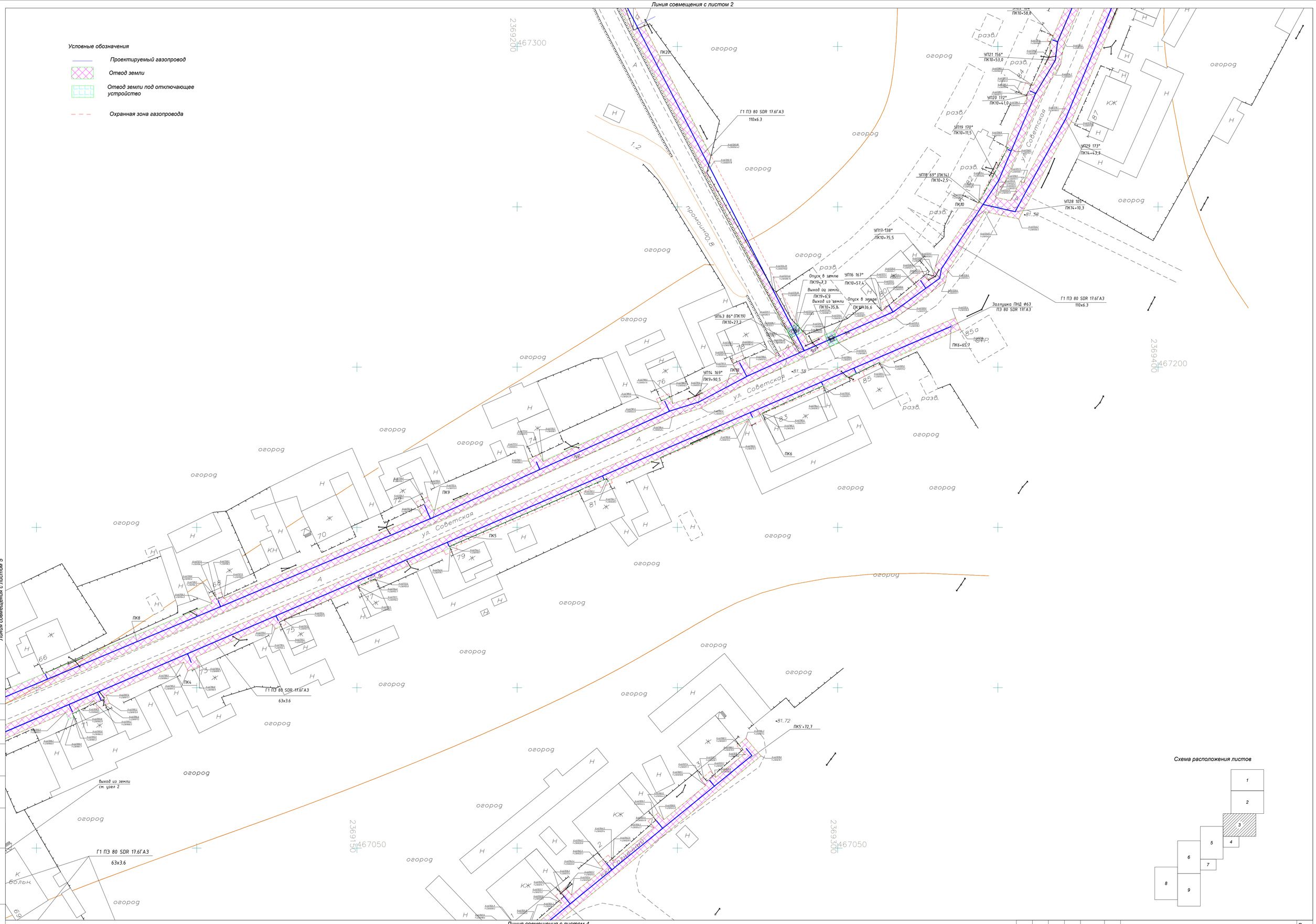

Схема расположения листов

Изм.	Кол. уч.	Лист	№ док.	Подп.	Дата
1	—	Зам.	10.17		11.17

02-УГИ-16-ПМТ.ГЧ

Лист 1.3

Формат А1

Линия совмещения с листом 3

Линия совмещения с листом 5

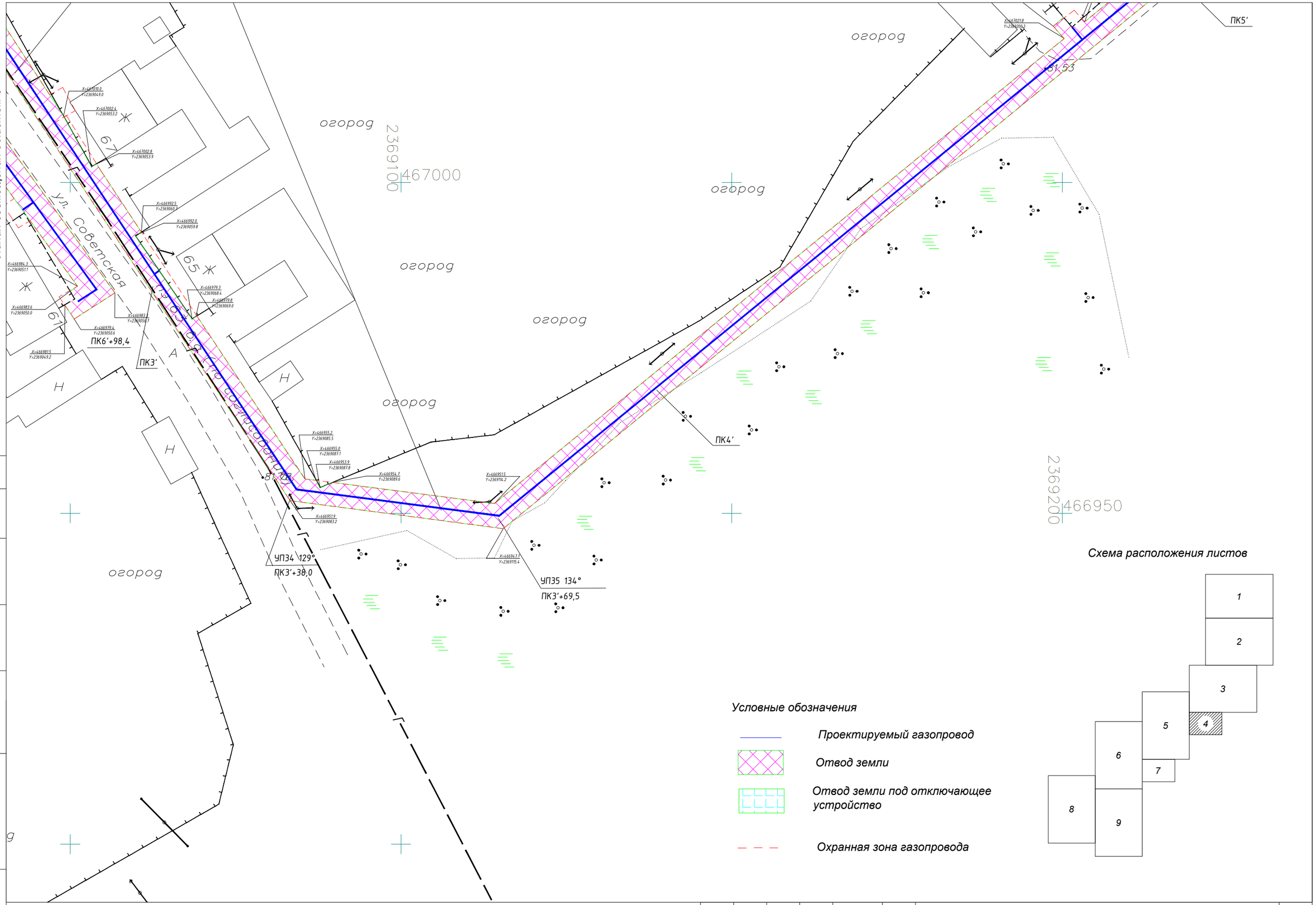

Схема расположения листов

Условные обозначения

- Проектируемый газопровод
- Отвод земли
- Отвод земли под отключающее устройство
- Охранная зона газопровода

1	—	Зам.	10.17		11.17	02-УГИ-16-ПМТ.ГЧ
Изм.	Кол. уч.	Лист	№ док.	Подп.	Дата	

Лист 1.4

Формат А3

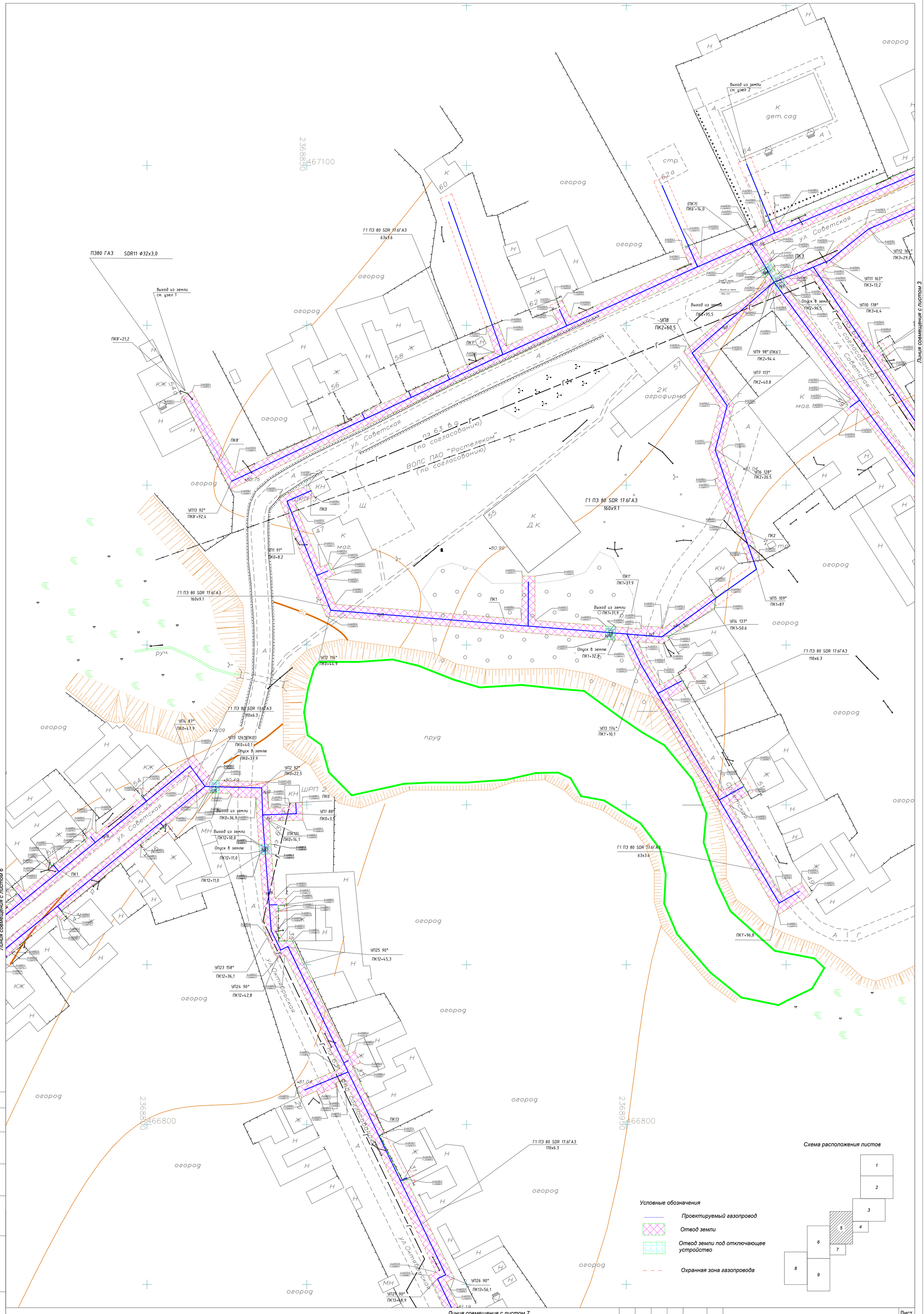

Изм.	Кол. уч.	Лист	№ док.	Подп.	Дата
1	—	Зам.	10.17		11.17

02-УГИ-16-ПМТ.ГЧ

Лист 1.5

Формат А1

Схема расположения листов

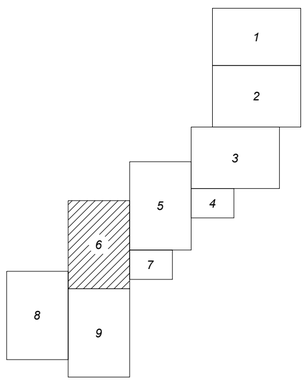

Условные обозначения

- Проектируемый газопровод
- Отвод земли
- Отвод земли под отключающее устройство
- Охранная зона газопровода

Линия совмещения с листом 5

Линия совмещения с листом 8

Линия совмещения с листом 7

Линия совмещения с листом 9

1	—	Зам.	10.17		11.17	02-УГИ-16-ПМТ.ГЧ
Изм.	Кол. уч.	Лист	№ док.	Подп.	Дата	

Лист 1.6

Формат А1

Линия совмещения с листом 5

Линия совмещения с листом 6

УП45 91°
ПК22+9,1

УП27 91°
ПК13+90,2

ПК14

УП28 97°(ПК22)
ПК14+2,4

Выход из земли

Опуск в землю
ПК14+5,4

УП29 91°
ПК14+47,3

УП30 90°
ПК14+49,4

УП46 173°
ПК23+36.7

ПК23

ПК15

УП31 177°
ПК15+36,8

Г1 ПЭ 80 SDR 17,6ГАЗ
110х6,3

ул. Октябрьская

ул. Октябрьская
пэ 63 в.д.
(по согласованию)

пэ 63 в.д.
(по согласованию)

огород

2368800
466700

2368900
466650

Схема расположения листов

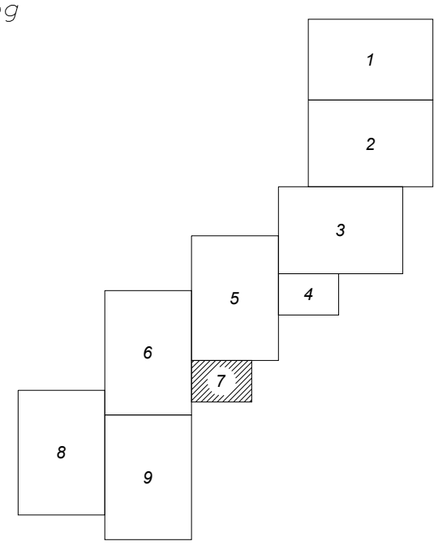

Условные обозначения

- Проектируемый газопровод
- Отвод земли
- Отвод земли под отключающее устройство
- Охранная зона газопровода

Изм.	Кол. уч.	Лист	№ док.	Подп.	Дата
1	——	Зам.	10.17		11.17

02-УГИ-16-ПМТ.ГЧ

Лист 1.7

Формат А3

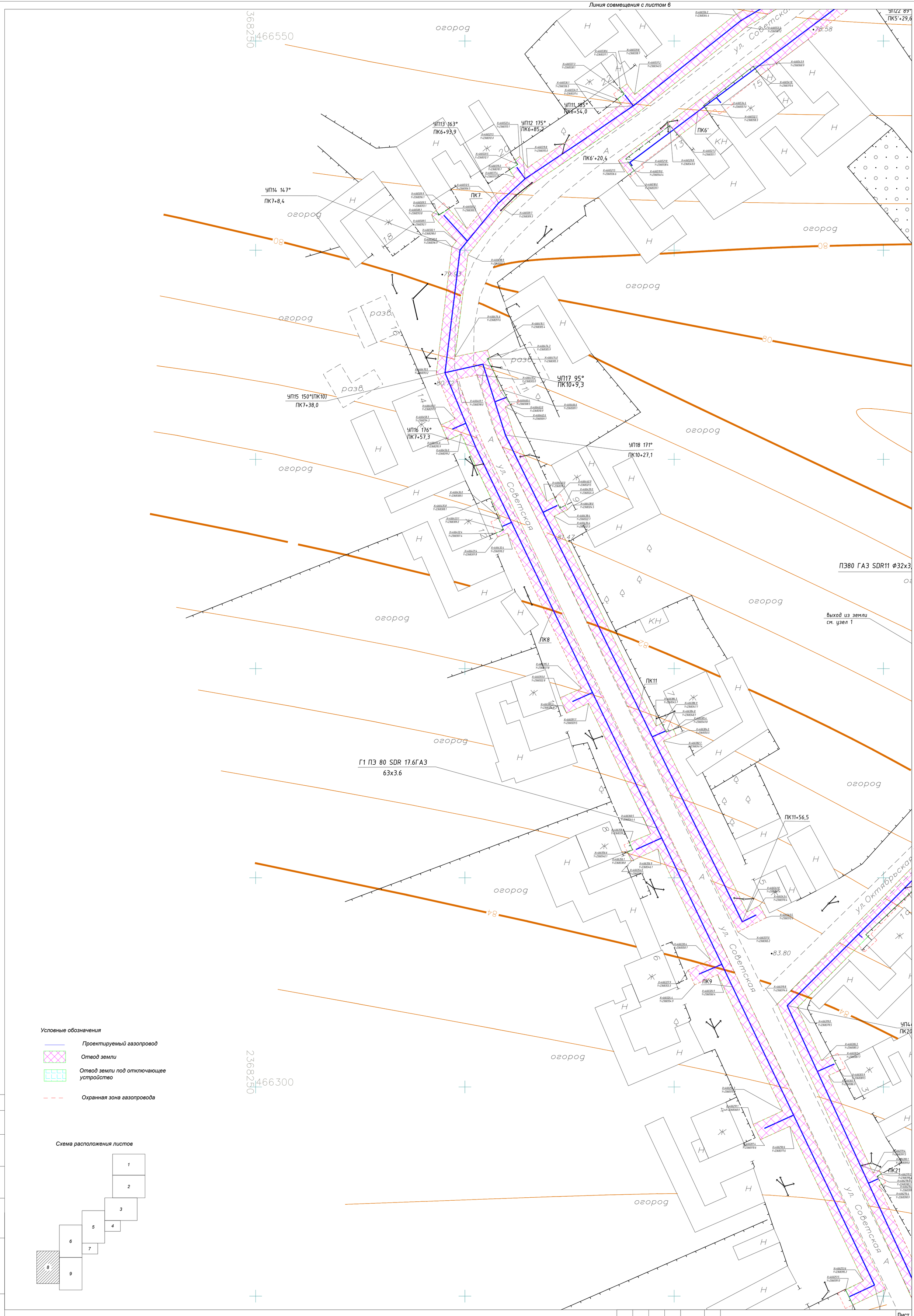

Условные обозначения

- *Проектируемый газопровод*
- *Отвод земли*
- *Отвод земли под отключающее устройство*
- *Охранная зона газопровода*

Схема расположения листов

1	—	Зам.	10.17		11.17	02-УГИ-16-ПМТ.ГЧ
Изм.	Кол. уч.	Лист	№ док.	Подп.	Дата	

Лист 1.8

Формат А1

Линия совмещения с листом 6

Линия совмещения с листом 8

ПК32

ПК17

УП34 154°
ПК17+24,2

УП35 150°
ПК17+33,1

ПК26

УП50 179° (ПК30)
ПК26+21,8

Г1 ПЭ 80 SDR 17.6ГАЗ
63х3.6

УП51 179° (ПК31)
ПК26+30.6

ПК18

УП36 176°
ПК18+6,8

УП37 173°
ПК18+31,7

(ПК33)
ПК27+6.3

ПК27

УП38 172°
ПК18+59,1

УП39 172°
ПК18+82,1

ПК19

УП40 177°
ПК19+16,5

Г1 ПЭ 80 SDR 17.6ГАЗ
63х3.6

ул. Октябрьская

пер. Колхозный

огород

2368500
466500

2368700
466500

2368200
466200

Условные обозначения

Проектируемый газопровод

Отвод земли

Отвод земли под отключающее устройство

Охранная зона газопровода

Схема расположения листов

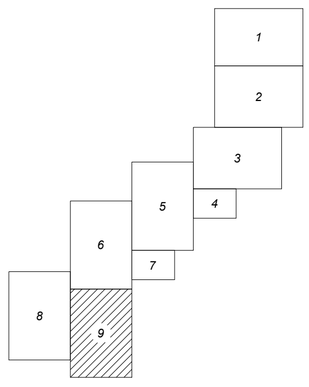

Изм.	Кол. уч.	Лист	№ док.	Подп.	Дата
1	—	Зам.	10.17		11.17

02-УГИ-16-ПМТ.ГЧ

Лист 1.9

Формат А1